



# A.D. GRUPO MONTAÑA PEGASO



## BTT PUEBLOS NEGROS Y RÍO JARAMA

### 30 DE MAYO DE 2026

#### CONTEXTO GEOGRÁFICO

La zona de la Arquitectura Negra está ubicada en el Parque Natural de la Sierra Norte de Guadalajara. Se trata de un conjunto de pequeños pueblos que a lo largo de los siglos han conservado su peculiar fisonomía arquitectónica, basada en la pizarra negra de la propia zona.

Es una comarca en la que su accidentado relieve da lugar a una extraordinaria variedad climática que permite la existencia de formaciones boscosas muy diversas, con presencia de hayedos, quejigares, pinares de pino silvestre, enebrales, encinares etc.

Su riqueza faunística resulta igualmente notable, con una relevante comunidad de rapaces como el águila real, el halcón peregrino, el buitre leonado o el búho real. Por otra parte, mamíferos como el corzo, el lobo, el zorro, la gineta o el gato montés tienen en estos parajes su hábitat máspreciado.

Si a este magnífico tesoro paisajístico y medioambiental le sumamos el especial encanto de una de las arquitecturas populares mejor conservadas de Europa tenemos un enclave cuyo atractivo resulta sencillamente singular y único, con un extraordinario valor etnográfico, arquitectónico y paisajístico.

A buen seguro que os sorprenderéis con la peculiar arquitectónica de esta zona, en la que sus sobrias construcciones de pizarra negra se mimetizan con el entorno natural del territorio en una simbiosis casi perfecta, conformando un paisaje en perfecta armonía.

Según una leyenda de la comarca " El último día de la Creación, cuando ya no quedaba mucha luz que otorgar, Dios creó los Pueblos de la Arquitectura Negra. Será por esto que sus fiestas se llenan de multitud de colores, y las botargas, con trajes alegres, mueven sus cencerros y acompañan a los

hombres en sus danzas populares. La esencia de esta tierra pervive en sus gentes, en sus costumbres, en las leyendas que pasan generación tras generación y de las que son testigo las piedras".

Lo cierto es que resulta una oscuridad particular, ciertamente bella, entrañable y acogedora, un inmejorable marco para disfrutar de la más pura esencia de lo genuino, lo natural.

Visitar y conocer pueblos como La Vereda, Matallana, Tamajón, Campillejo, El Espinar, Campillo de Ranas, Roblelacasa, Robleluengo, Majaelrayo o Valverde de los Arroyos puede constituir una experiencia inolvidable para el visitante, dado el cúmulo de sensaciones percibidas al transitar por estos parajes situados a la sombra del Pico Ocejón.

La Vereda, una aldea perdida de madera, pizarra y barro, un lugar donde las casas forman parte del paisaje, representa el mayor exponente de la arquitectura negra dentro de la comarca, y nosotros tendremos el lujo de formar parte de ese paisaje.



## **ITINERARIOS. Mapas, características y descripción de las rutas**

**Sábado 30 de mayo**






**Circular de Tamajón a la Vereda. CORTA**

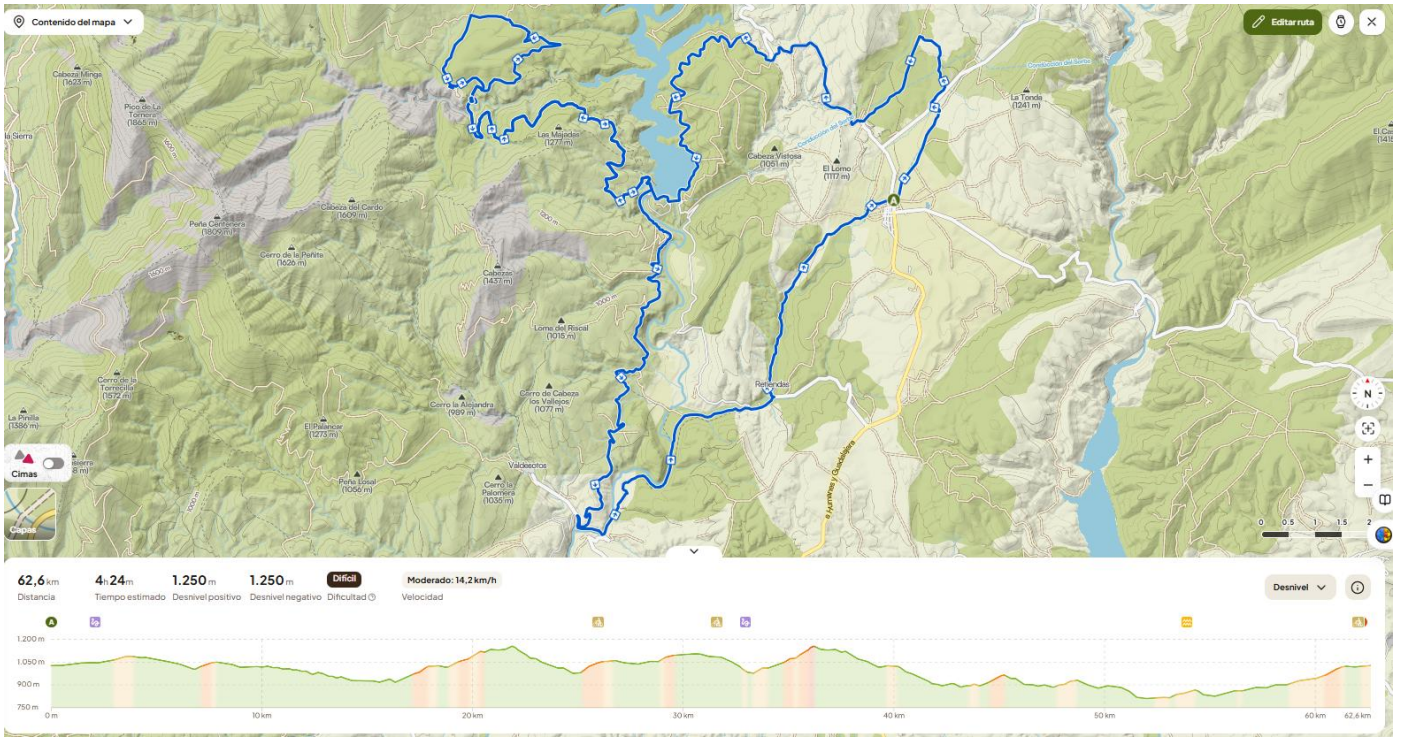
La ruta comienza en Tamajón saliendo de la iglesia de Nuestra Señora de la Asunción, donde podremos dejar los coches. Nos dirigimos hacia el norte para ver la ciudad encantada de Tamajón y la Ermita de la Virgen de los Enebrales. Luego continuamos por la carretera general unos 3 km, momento en que nos desviaremos por la antigua carretera del embalse del Vado, que iremos dejando a nuestra derecha hasta llegar a la misma presa.

Una vez la pasemos acometeremos la parte más dura de la ruta con dos largas subidas pero que iremos disfrutando por las espectaculares vistas a la presa y al pico Ocejón. El premio llegará en el km 32 cuando lleguemos al pueblo de la Vereda, máximo exponente de los pueblo de la arquitectura negra en su diseño y construcción original.

Después de reponer fuerzas, volveremos por el mismo camino hasta la presa, y desde allí bajaremos por la carretera GU-188 hasta cruzar el río Jarama, momento en el que nos desviaremos hasta las ruinas del monasterio de Bonabal, donde podremos refrescarnos a orillas del río.

Continuaremos camino hacia el bonito pueblo de Retiendas, para después acometer la última subida hacia nuestro destino por el arroyo de la Huertas, hasta finalmente llegar de nuevo al pueblo de Tamajón.

|  |   |   |   |
|--|---|---|---|
| <br>Horarios ruta | <b>4,0 h.</b> (Estimado de marcha efectiva sin paradas)<br>Orto: 6:45 Ocaso: 21:36  |   |   |
| Distancia y desniveles   |  <b>57.1 km</b>  |  <b>+ 1000 m</b> |  <b>- 1000 m</b> |
| Tipo recorrido   |  <b>CIRCULAR</b>  |   |   |
| Dificultad   | <b>Física</b>   | <b>3/5</b>  | <b>Técnica</b> <b>2/5</b>   |
| Perfil   | Buena forma física y experiencia en hacer salidas en BTT  |   |   |
| Material obligatorio   | <b>Bicicleta de montaña</b> , casco (obligatorio), guantes, recomendado material de orientación (GPS y/o mapa y brújula), comida y agua (mínimo 1,5 l). |   |   |
| Teléfonos emergencias  | Emergencias: <b>112</b>   | Emisora PMR del Club: Canal 14, 30 DTCS   |   |
| Track  | <a href="#"><u>CIRCULAR TAMAJÓN LA VEREDA. CORTA</u></a>  |   |   |








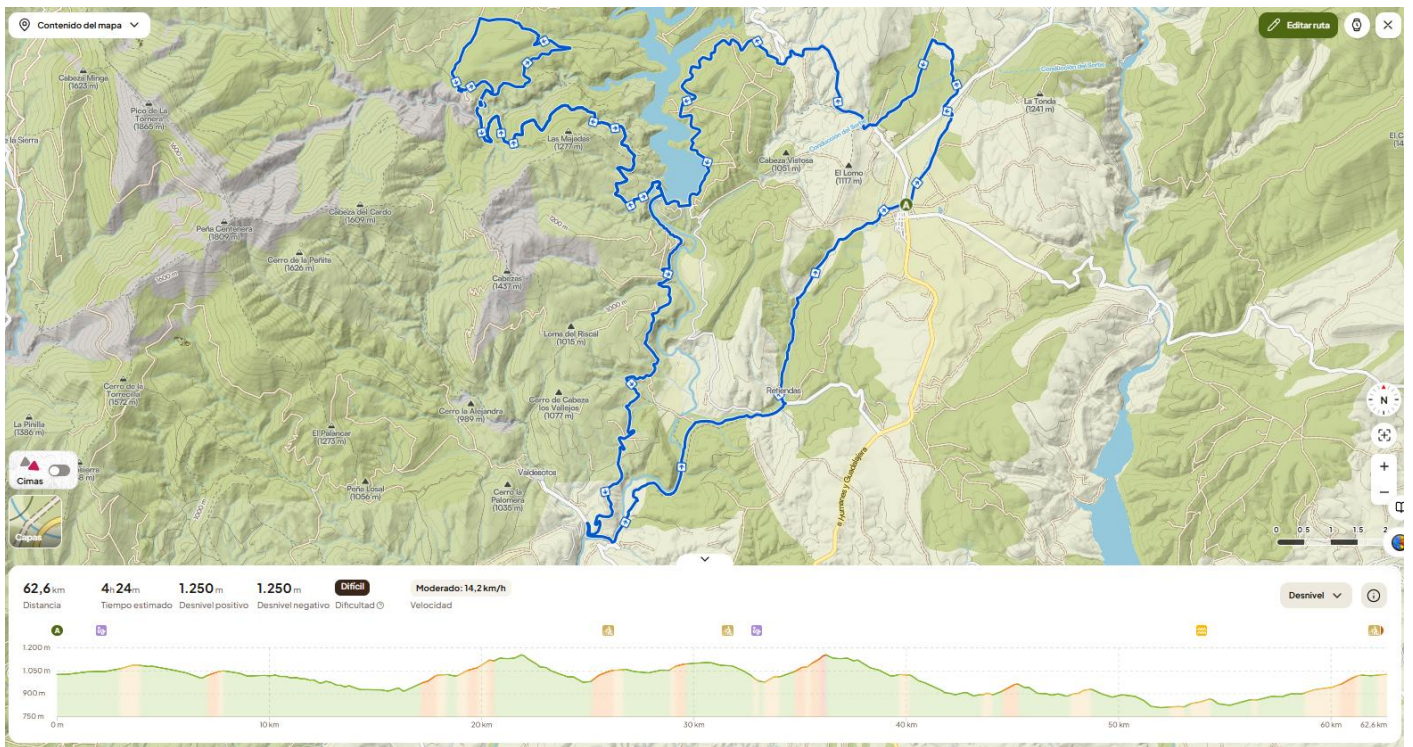
## Circular de Tamajón a la Vereda. MEDIA

Esta circular sigue la misma ruta que la CORTA hasta que llegamos por segunda vez al embalse del Vado en el km 41,8. A partir de aquí, esta ruta sigue el camino de servicio del canal de Isabel II hasta que llegamos a la carretera GU195 donde podremos ver el puente medieval de Valdesotos.

Una vez pasado, nos desviaremos a la izquierda por el camino alto de Retiendas a Valdesotos, que discurre por un bello paraje paralelo al río Jarama, pero que esconde más de un paso complicado en el que deberemos ir con cuidado y empujar la bici.

Una vez hayamos superado esta zona sinuosa nos encontraremos con el monasterio de Bonabal, desde el que nos incorporaremos a la ruta corta, continuando por el pueblo de Retiendas para después acometer la última subida hacia nuestro destino por el arroyo de la Huertas, hasta finalmente llegar de nuevo al pueblo de Tamajón.

|  |   |   |   |
|--|---|---|---|
| <br>Horarios ruta | <b>4,5 h.</b> (Estimado de marcha efectiva sin paradas)<br>Orto: 6:45 Ocaso: 21:36  |   |   |
| Distancia y desniveles   |  <b>62.6 km</b>  |  <b>+ 1250 m</b> |  <b>- 1250 m</b> |
| Tipo recorrido   |  <b>CIRCULAR</b>   |   |   |
| Dificultad   | <b>Física</b>   | <b>3/5</b>  | <b>Técnica</b> <b>3/5</b>   |
| Perfil   | Buena forma física y experiencia en hacer salidas en BTT  |   |   |
| Material obligatorio   | <b>Bicicleta de montaña</b> , casco (obligatorio), guantes, recomendado material de orientación (GPS y/o mapa y brújula), comida y agua (mínimo 1,5 l). |   |   |
| Teléfonos emergencias  | Emergencias: <b>112</b>   | Emisora PMR del Club: Canal 14, 30 DTCS   |   |
| Track  | <a href="#">CIRCULAR TAMAJÓN LA VEREDA. MEDIA</a>   |   |   |






## Circular de Tamajón a la Vereda. LARGA Y GRAVEL

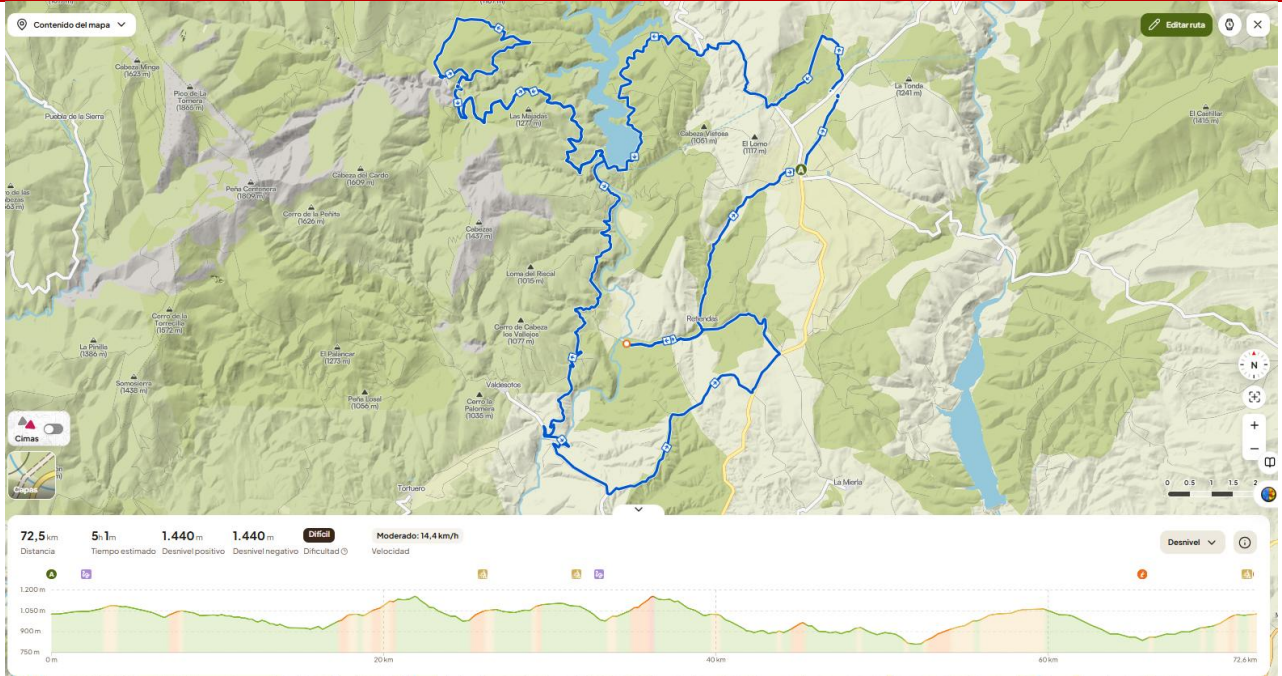
Esta circular sigue la misma ruta que la CORTA hasta que llegamos por segunda vez al embalse del Vado en el km 41,8. A partir de aquí, junto con los de la ruta MEDIA, esta ruta sigue el camino de servicio del canal de Isabel II hasta que llegamos a la carretera GU195 donde podremos ver el puente medieval de Valdesotos.

Una vez pasado, nos separamos de los de la ruta MEDIA, y continuamos por la GU195 hasta una desviación a la izquierda sobre el km 3, que nos llevará hacia el noreste por un camino que termina en

la carretera CM1004, que tomaremos a la izquierda y recorreremos durante aproximadamente un km, donde encontramos la desviación a la izquierda hacia el pueblo de Retiendas. Una vez en este, se puede continuar hasta el Monasterio de Bonabal o continuar la subida por bonito arroyo de la Huertas hacia el final de la ruta en Tamajón.

Existe la opción de no dejar la carretera CM1004, y continuar directos a Tamajón, lo que acortará la ruta en 2,5 km y 100 m. de desnivel.

|  |   |   |   |
|--|---|---|---|
|  <p>Horarios ruta</p> | <p><b>5,5 h.</b> (Estimado de marcha efectiva sin paradas)<br/>Orto: 6:45 Ocaso: 21:36</p>  |   |   |
| <p>Distancia y desniveles</p>  |  <b>72,5 km</b>  |  <b>+ 1440 m</b> |  <b>- 1440 m</b> |
| <p>Tipo recorrido</p>  |  <b>CIRCULAR</b>   |   |   |
| <p>Dificultad</p>  | <p><b>Física</b></p>  | <p><b>4/5</b></p>   | <p><b>Técnica</b> <b>2/5</b></p>  |
| <p>Perfil</p>  | <p>Buena forma física y experiencia en hacer salidas en BTT</p>   |   |   |
| <p>Material obligatorio</p>  | <p><b>Bicicleta de montaña</b>, casco (obligatorio), guantes, recomendado material de orientación (GPS y/o mapa y brújula), comida y agua (mínimo 1,5 l).</p> |   |   |
| <p>Teléfonos emergencias</p>   | <p>Emergencias: <b>112</b></p>  | <p>Emisora PMR del Club: Canal 14, 30 DTCS</p>  |   |
| <p>Track</p>   | <p><u><a href="#">CIRCULAR TAMAJÓN LA VEREDA. LARGA Y GRAVEL</a></u></p>  |   |   |



## FECHA, HORA Y LUGAR DE ENCUENTRO

Sábado 30 de mayo en la iglesia de Nuestra Señora de la Asunción de Tamajón a las 0900.

## NORMAS DE SEGURIDAD Y ADVERTENCIAS

- **El/la participante en la actividad, al realizar la inscripción, declara poseer la capacidad físico-técnico deportiva adecuada para la realización de la misma.**
- Según la longitud, condiciones naturales de algunas de las rutas o la meteorología imperante, la realización, o cambios, de los itinerarios programados estará sujeta a la decisión de los organizadores (coordinador/a y/o responsables de seguridad) que informarán a los/as participantes, antes o durante la actividad, si esta se podrá realizar o no bajo el amparo del Club.
- No se debe iniciar la marcha hasta que el/la coordinador/a lo indique.
- **Ningún/a participante debe realizar recorridos no previstos**, si así lo decidiera debe comunicar, a los/as responsables de la actividad, su decisión de apartarse del programa y asumirá todas las consecuencias de su decisión.
- Todos los grupos deben contar, al menos, con mapa (o GPS) y emisora.
- El no llevar el equipo necesario (ropa, gafas, comida, bebida, protección solar,) puede convertir una salida clasificada como fácil en muy difícil, dependiendo de las condiciones meteorológicas u otras que puedan presentarse.
- Cada participante deberá consultar la previsión meteorológica el día anterior a la salida.
- Cada participante debe conocer los datos y características de la ruta a realizar y, en función de ellos, su propia capacidad para realizarla.
- Los/as participantes deben contar con la destreza y formación suficientes para el tipo de recorrido propuesto.
- Si durante la marcha algún/a participante sufre un percance o se encuentra mal, debe comunicárselo a los/as organizadores/as (coordinador/a) o, de no ser posible, a cualquier integrante de la marcha, ya que es la única forma de poder ayudarle antes de que se pueda producir un accidente.

- Todo/a participante en la marcha, por el hecho de formar parte de un grupo adquiere la obligación de comunicar a los organizadores cualquier incidente que observe y que, a su entender, pueda suponer un peligro para cualquier persona. También debe colaborar, en la medida de sus posibilidades, en el auxilio de cualquier integrante del grupo.
- Todo/a participante deberá ir provisto del material designado como obligatorio para el desarrollo de la actividad, en adecuado estado para su uso y poseyendo los conocimientos necesarios para su correcta utilización.

**El notorio incumplimiento de estas premisas por parte de algún participante, otorga a la organización el derecho de excluirle de participar.**

## **LOGÍSTICA. Transporte. Precio. Inscripciones**

### **ALOJAMIENTO**

No se contempla.

### **MANUTENCIÓN**

La comida se realizará en ruta durante una de las paradas comunes a las tres alternativas, para lo que cada uno llevará sus propias provisiones.

Durante la etapa se puede encontrar agua en una fuente en los km. 25 y 33, y en el pueblo de Retiendas.

### **TRANSPORTE**

El viaje desde Madrid se hace en coches particulares.

**Tanto si vas a aportar vehículo para llevar a otros/as socios/as como si no, por favor, publícalo en la sección de la web habilitada a tal uso, a modo de facilitar el trabajo del/a coordinador/a y de los/as otros/as participantes.**

### **PRECIO**

- Socios con seguro BTT **5 €**.

- Socios sin seguro BTT **8 €** (incluye seguro 3 €/día).
- Los colaboradores y coordinadores tendrán un **descuento de 3 €**.

## INSCRIPCIONES

Directamente en la [web del club](#). A partir del **20 de mayo (miércoles)**

**PAGO:** Precio total mediante tarjeta a través de la web del club.

**De no hacerse efectiva esta cantidad en el plazo de 6 horas posteriores al apunte, la inscripción se considerará anulada**

## ANULACIONES

Las condiciones de anulación son las definidas en el apartado 7 del Protocolo de participación en actividades.

**PLAZO DE CANCELACIÓN:** Hasta 7 días antes del comienzo de la actividad, no se repercutirán gastos de alojamiento o transporte. A partir de esa fecha, se podrían repercutir estos gastos, adicionalmente a la penalización que corresponda según el protocolo, si no se cubre la plaza con otro socio.

## COORDINADOR/A

**Ignacio Cortés Méndez (Nacho).** Tel: 679953021.

Correo electrónico: [icortesmendez@gmail.com](mailto:icortesmendez@gmail.com).

## CÓMO LLEGAR

Desde Madrid son unos 110 Km. Hay que ir en dirección a Guadalajara, y desde esta a Humanes, y finalmente coger la carretera CM-1004 hasta Tamajón.

