



A.D. GRUPO MONTAÑA PEGASO



BTT

Hueco de San Blas Sábado 06 de Junio 2026

CONTEXTO GEOGRÁFICO

La ruta se sitúa en la vertiente sur de la Sierra de Guadarrama, dentro del sector comprendido entre Miraflores de la Sierra y Bustarviejo, en la Sierra Norte madrileña. Recorre un paisaje de media montaña marcado por pinares, canchales graníticos, pequeños embalses y antiguas infraestructuras ferroviarias.

MORFOLOGÍA

La zona pertenece al dominio granítico de Guadarrama, con relieve ondulado y alturas generalmente entre 1.000 y 1.500 metros. El itinerario atraviesa:

- laderas forestales del monte de Miraflores,
- dehesas y claros ganaderos,
- zonas húmedas asociadas a arroyos y embalses,
- afloramientos rocosos como el Hueco de San Blas.

GEOLOGÍA

Es un paisaje de transición entre:

- la alta montaña guadarrameña,
- y las rampas y piedemontes que descienden hacia la cuenca de Madrid.

La combinación de patrimonio histórico, bosque y relieve granítico hace que esta zona sea muy utilizada para senderismo, MTB y trail running.

CLIMA

El clima es mediterráneo de montaña:

- inviernos fríos con heladas frecuentes,
- veranos secos pero menos extremos que en Madrid capital,
- precipitaciones relativamente abundantes para el centro peninsular.

FLORA

Predominan:

- pino silvestre y pino resinero,
- encinas y rebollos en cotas bajas,
- jarales y piornos en zonas abiertas.

FAUNA

Destacan mamíferos como el Jabalí, Corzo y Zorro rojo. En los pinares y roquedos son frecuentes aves rapaces como el Milano real y el Buitre leonado, además de aves forestales como el Pico picapinos.

En zonas húmedas cercanas al Embalse de los Palancares aparecen anfibios y reptiles como la Salamandra común y el Lagarto ocelado.

OTROS VALORES ETNOGÁFICOS, HISTÓRICOS O CULTURALES

Refleja antiguos usos ganaderos y forestales mediante caminos tradicionales, fuentes y vías pecuarias como las del entorno de Fuente del Cura.

Destacan también elementos ligados al ferrocarril Madrid–Burgos, especialmente la Estación de Miraflores y la Cárcel de Bustarviejo, antiguo destacamento penal franquista utilizado en la construcción de la línea ferroviaria.

La Capilla de San Blas y otros elementos tradicionales muestran la vinculación histórica entre paisaje, religiosidad popular y vida rural serrana.







ITINERARIOS. Mapas y características

Sábado 06 de Junio

Hueco de San Blas



INFORMACIÓN TÉCNICA

Horarios ruta 	4 h (Estimado de marcha efectiva sin paradas) Orto: 6:45 . Ocaso: 21:40		
Distancia y desniveles	 44 km	 + 735 m	 - 735 m
Tipo recorrido	 Circular		
Dificultad	Física	3/5	Técnica 3/5
Perfil	Buena forma física y experiencia en hacer salidas en BTT		
Material obligatorio	Bicicleta de montaña , ropa de abrigo y de agua, gafas de sol, material de orientación (GPS y/o mapa y brújula), agua (mínimo 1 l).		
Teléfonos emergencias	Emergencias: 112	Emisora PMR del Club: Canal 14, 30 DTCS	 112 — emergencias generales (rescate montaña, SUMMA, bomberos, Guardia Civil).

Cartografía	 IGN MTN25		
	<ul style="list-style-type: none">• Hoja 509-I Miraflores de la Sierra• Hoja 508-II Bustarviejo		

TRACK

<https://es.wikiloc.com/rutas-senderismo/miraflores-de-la-sierra-bustarviejo-las-beceas-fuente-del-cura-hueco-de-san-blas-249575485>

RELIEVE



DESCRIPCIÓN DE LAS RUTAS

Sábado 06 de Junio

Hueco de San Blas

Comenzamos en el parking situado unos metros mas allá de la fuente del collado. Empezamos la ruta bajando por la M-610 algo más de un Km hasta encontrar a la derecha el desvío al Helipuerto. Por su parte trasera tomamos el camino que pasando por Las Beceas, transcurre a media ladera por el valle que baja del puerto de Canencia.

Pasamos un par de cancelas y cruzada la última nos encontramos junto al Km 4 de la M-629 que viene del puerto. Bajamos a Miraflores y en el cruce tomamos la M-611 que sube a la Morcuera. A la salida del pueblo nos desviarnos a la izquierda hacia el area recreativa de La Fuente del Cura.

Subimos por el camino del mismo nombre (al principio asfaltado) hasta llegar a un mirador natural en un cruce donde tomaremos la pista de la derecha que sube hacia La

Morcuera por los pinares de Aguirre. Hay que pasar una barrera y en la primera zeta de la pista la dejamos y seguimos de frente hacia el Hueco de San Blas. Rodeamos el Hueco y por la Senda de la Avutarda, de fuerte bajada, llegamos al embalse de Los Palancares. Regresamos por buena pista tomando el cruce a la izquierda que sube a la Hacienda Jacaranda, la Hípica Miraflores y paramos a comer junto a la capilla de San Blas. Desde aquí continuamos por la pista hacia Miraflores que por su parte baja nos llevará hasta la estación.

Nos dirigimos a Bustarviejo siguiendo la vía del tren, pasamos un túnel y antes de llegar a un puente sobre la vía tomamos una vereda a la derecha para incorporarnos al Camino de las Viñas que nos subirá al Collado de Bustarviejo pasando junto a la antigua cárcel de represaliados políticos <https://www.rutasconhistoria.es/loc/carcel-de-bustarviejo> Llegamos al Collado de Bustarviejo y bajamos hacia su Fuente de cinco caños de fría y abundante agua donde nos refrescamos, reponemos fuerzas y hacemos acopio

PUNTOS DE INTERÉS

Fuente 1.564 m



Fuente del Collado

Panorámica 1.542 m




Vistas desde Las Beceas

Foto 1.547 m




Cancela de salida a M-629

Intersección 1.522 m



Tomar camino de la derecha

Foto 1.562 m



Barrera Pinares de Aguirre

Foto 1.556 m



Pinares de Aguirre

Foto 1.586 m



Casa Forestal

Foto 1.608 m



Entrada al Hueco de San Blas

Foto 1.465 m




Senda de la Avutarda

Foto 1.359 m



Embalse de Los Palancares

Foto 1.367 m



Hípica Miraflores

Sitio religioso

1.423 m



[Ver más fotos](#)

Capilla de San Blas

Foto 1.082 m



Estación de Miraflores


Foto

1.339 m



Desvío hacia el puente

Intersección 1.342 m



Tomar camino a la derecha

Panorámica

1.369 m



Al fondo Valdemanco y La Cabrera

Foto 1.405 m



Talanquera embarque de ganado

Foto

1.398 m



Ganado vacuno

Monumento

1.393 m



Cárcel de Bustarviejo

Foto 1.394 m



Collado de Bustarviejo

Paso de montaña

1.570 m



M-610 Collado de Bustarviejo

Fuente 1.564 m




Fuente del Collado

FECHA, HORA Y LUGAR DE ENCUENTRO

Sábado 06 de Junio, a las 09:30 horas.

El lugar de encuentro será en el Restaurante Fuente del Collado, Bustarviejo. Hay un parking unos metros mas adelante.



NORMAS DE SEGURIDAD Y ADVERTENCIAS

- El/la participante en la actividad, al realizar la inscripción, declara poseer la capacidad físico-técnico-deportiva adecuada para la realización de la misma.

- Según la longitud, condiciones naturales de algunas de las rutas o la meteorología imperante, la realización, o cambios, de los itinerarios programados estará sujeta a la decisión de los organizadores (coordinador/a y/o responsables de seguridad) que informarán a los/as participantes, antes o durante la actividad, si esta se podrá realizar o no bajo el amparo del Club.
- No se debe iniciar la marcha hasta que el/la coordinador/a lo indique.
- **Ningún/a participante debe realizar recorridos no previstos**, si así lo decidiera debe comunicar, a los/as responsables de la actividad, su decisión de apartarse del programa y asumirá todas las consecuencias de su decisión.
- Todos los grupos deben contar, al menos, con mapa, brújula, altímetro (o GPS) y emisora.
- El no llevar el equipo necesario (ropa, gafas, comida, bebida, protección solar,) puede convertir una salida clasificada como fácil en muy difícil, dependiendo de las condiciones meteorológicas u otras que puedan presentarse.
- Cada participante deberá consultar la previsión meteorológica el día anterior a la salida.
- Cada participante debe conocer los datos y características de la ruta a realizar y, en función de ellos, su propia capacidad para realizarla.
- Los/as participantes deben contar con la destreza y formación suficientes para el tipo de recorrido propuesto.
- Si durante la marcha algún/a participante sufre un percance o se encuentra mal, debe comunicárselo a los/as organizadores/as (coordinador/a) o, de no ser posible, a cualquier integrante de la marcha, ya que es la única forma de poder ayudarle antes de que se pueda producir un accidente.
- Todo/a participante en la marcha, por el hecho de formar parte de un grupo adquiere la obligación de comunicar a los organizadores cualquier incidente que observe y que, a su entender, pueda suponer un peligro para cualquier persona. También debe colaborar, en la medida de sus posibilidades, en el auxilio de cualquier integrante del grupo.
- Todo/a participante deberá ir provisto del material designado como obligatorio para el desarrollo de la actividad, en adecuado estado para su uso y poseyendo los conocimientos necesarios para su correcta utilización.
- **El notorio incumplimiento de estas premisas por parte de algún participante, otorga a la organización el derecho de excluirle de participar.**

LOGÍSTICA. Transporte. Precios. Inscripciones

TRANSPORTE

El viaje desde Madrid se hace en coches particulares. El/la coordinador/a pondrá en contacto a los/as participantes para utilizar la mínima cantidad de vehículos necesaria.

Tanto si vas a aportar vehículo para llevar a otros/as socios/as como si no, por favor, publícalo en la sección de la web habilitada a tal uso, a modo de facilitar el trabajo del/a coordinador/a y de los/as otros/as participantes.

PRECIOS

- Socios **con seguro BTT**: 5 €.
- Socios **sin seguro BTT** (incluye seguro 3€/día): + 3 €.
- Descuento a **coordinadores o colaboradores**: - 3 €.

Los **gastos por compartir vehículo se abonarán aparte**, siguiendo el modelo establecido en el punto 6.3 de nuestro [Protocolo de participación](#).

INSCRIPCIONES

Directamente en la [web del club](#). A partir del 22/06/2026.

PAGO: Precio total mediante tarjeta a través de la web del club.

De no hacerse efectiva esta cantidad en el plazo de 6 horas posteriores al apunte, la inscripción se considerará anulada

ANULACIONES

Las condiciones de anulación son las definidas en el apartado 7º del Protocolo de participación en actividades.

COORDINADOR/A

Raúl Martín Plaza. Tél: 616 145 635. Correo electrónico raul.martinplaza@gmail.com

CÓMO LLEGAR

- Sal de Madrid por la **A-1** dirección Burgos.

- Toma la salida 69 hacia:
 - Bustarviejo / Valdemanco.
- Sigue por la **M-610** hasta Bustarviejo.

