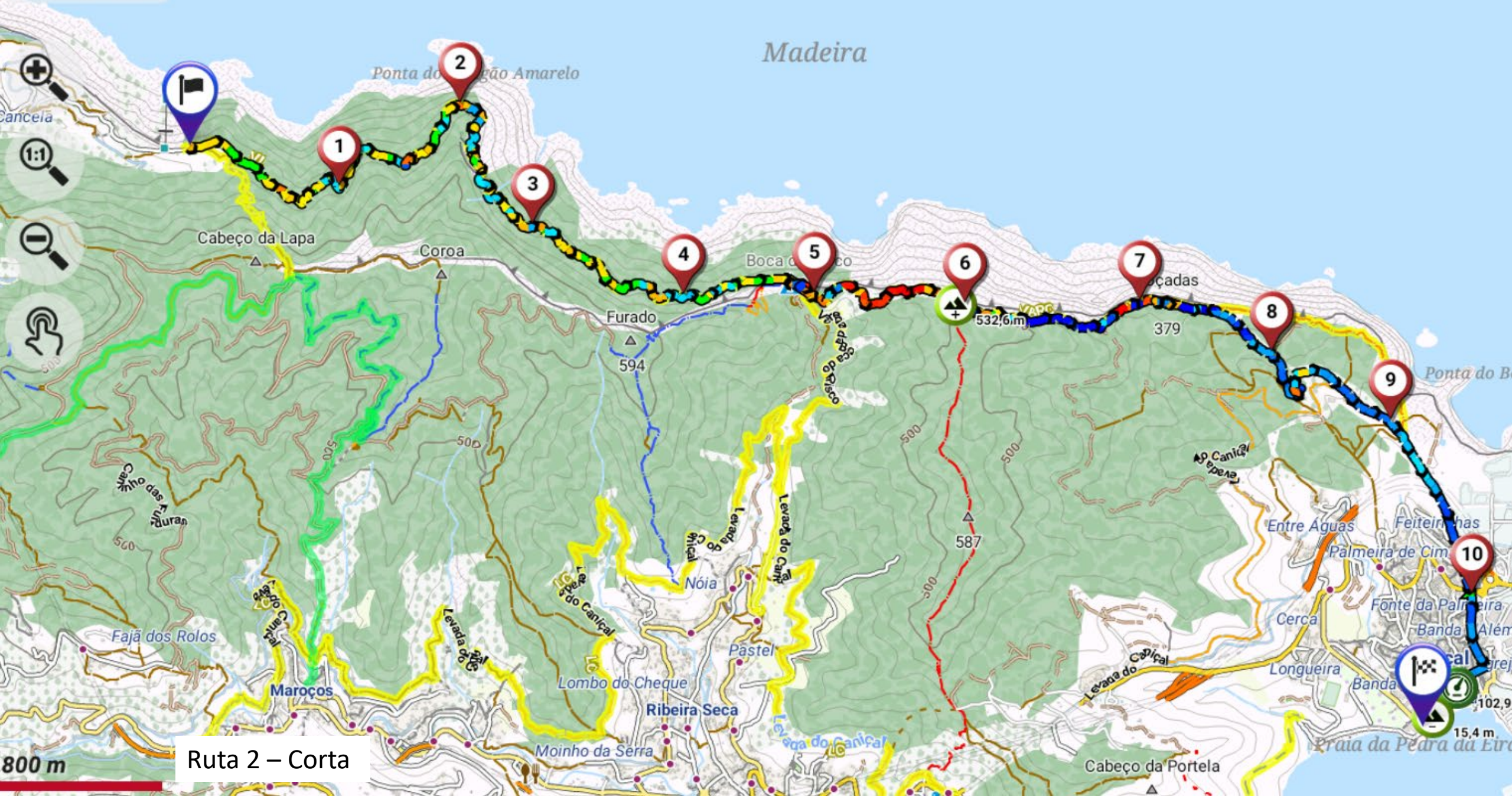




Ruta 1

400 m



Madeira

Ruta 2 – Corta

800 m

Ponta da Moura Amarelo

Cabeço da Lapa

Coroa

Furado

Boca do Inferno

532,6m

379

Ponta da Moura

Cauê das Furnas

Fajã dos Rolos

Maroços

Lombo do Cheque

Ribeira Seca

Moinho da Serra

Nóia

Pástel

Levada do Campo

Levada do Caniçal

SP Caniçal

Entre Águas

Cerca

Longueira

Levada do Caniçal

Cabeço da Portela

Feiteiras

Fonte da Palmeira

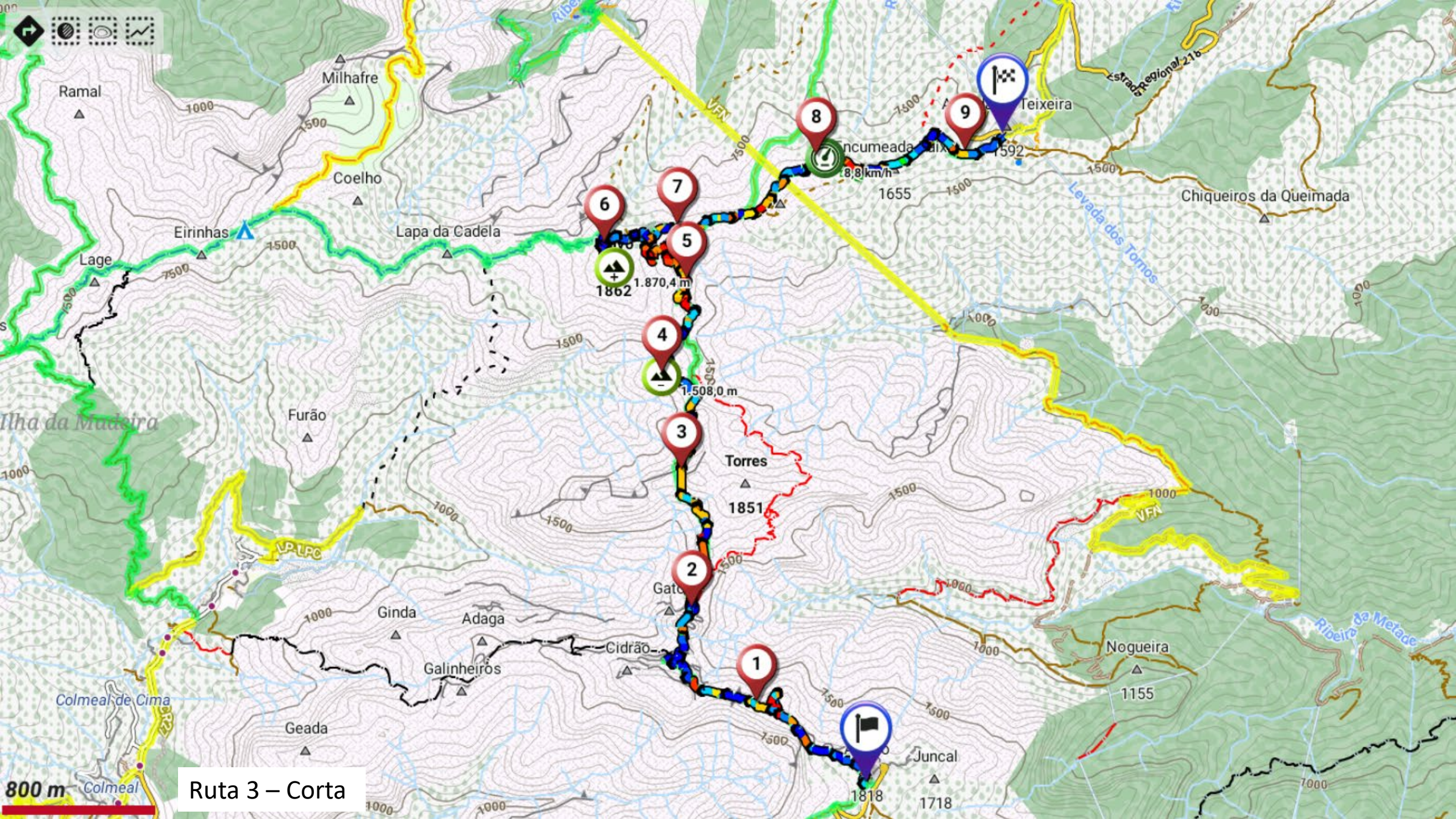
Banda Alemã

Banda Preta

Eraia da Pedra da Evra

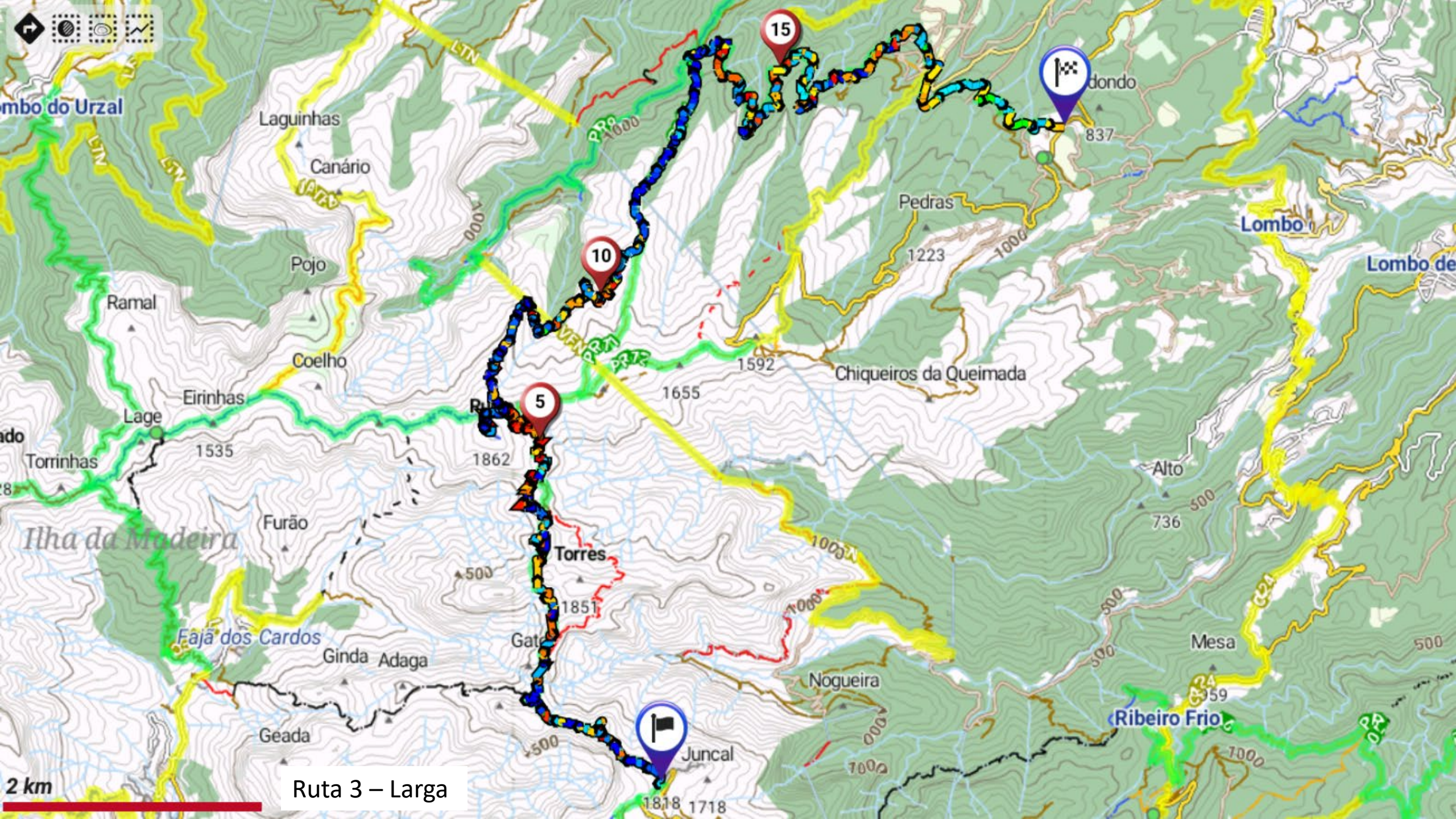
102,9

15,4 m



Ruta 3 – Corta

800 m



Lagoa do Urzal

Laguinhas

Canário

Pojo

Ramal

Coelho

Eirinhas

Lage

Torrinhas

Ilha da Madeira

Furão

Fajã dos Cardos

Ginda Adaga

Geada

Torres

Gata

Juncal

Nogueira

Mesa

Ribeiro Frio

Pedras

Lombo

Lombo de

Chiqueiros da Queimada

Alto

15

10

5

1818 1718

Lagoa do Lombo

837

1223

1000

1655

1592

1535

1862

736

639

1000

500

1000

1000

1000

1000

1000

500

500

500

1000

2 km

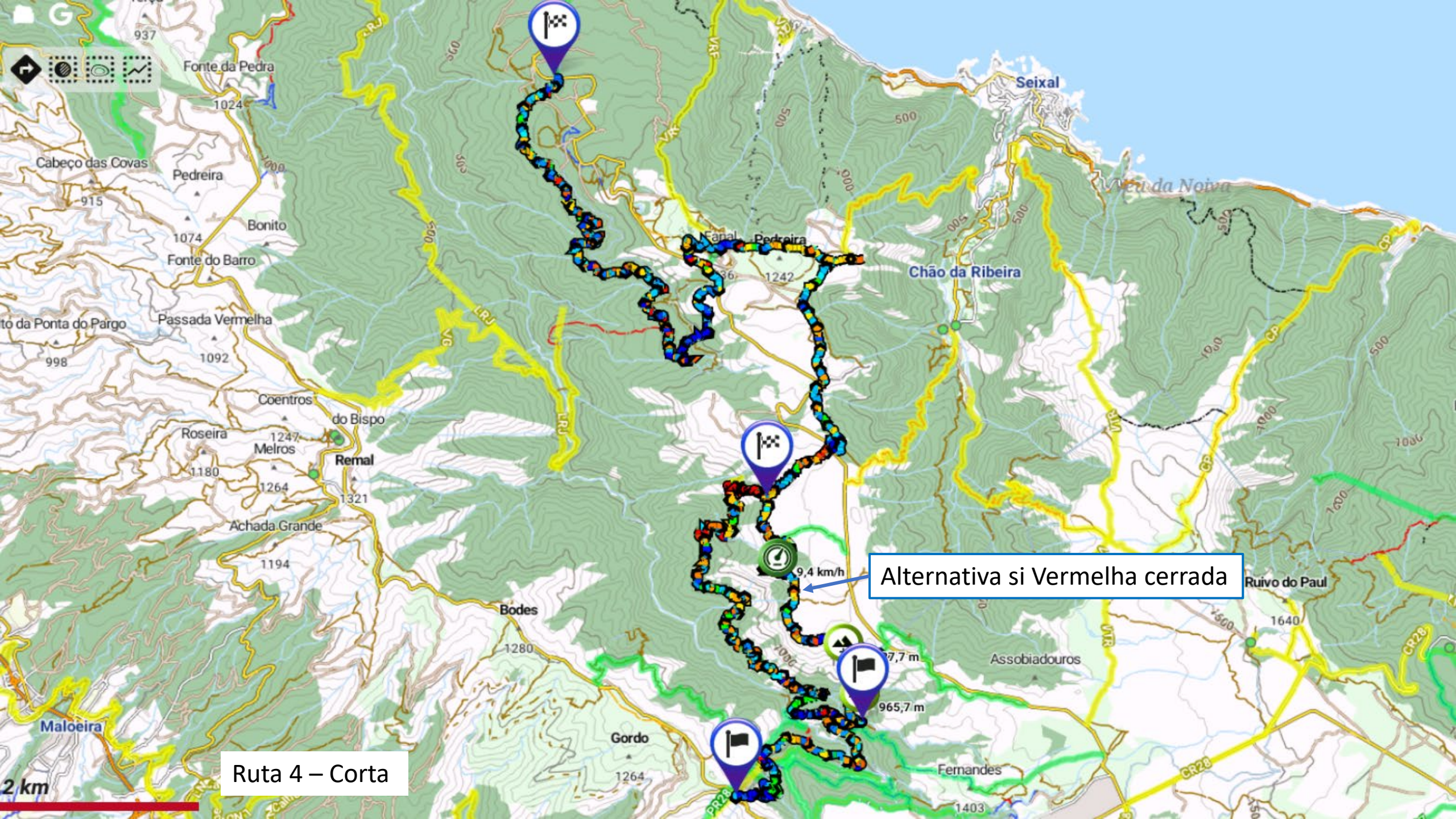
Ruta 3 - Larga



Alternativa si Vermelha cerrada

Ruta 4 - Corta

2 km



Ruta 4 – Corta

Alternativa si Vermelha cerrada

9,4 km/h

97,7 m

965,7 m

Gordo
1264

Fernandes
1403

Fonte da Pedra
1024

Seixal

Chão da Ribeira

Passada Vermelha
1092

Coentros
do Bispo

Roseira
1247

Melros
1264

Remal
1321

Achada Grande
1194

Bodes
1280

Assobiadouros

Ruivo do Paul
1640

Cabeço das Covas
915

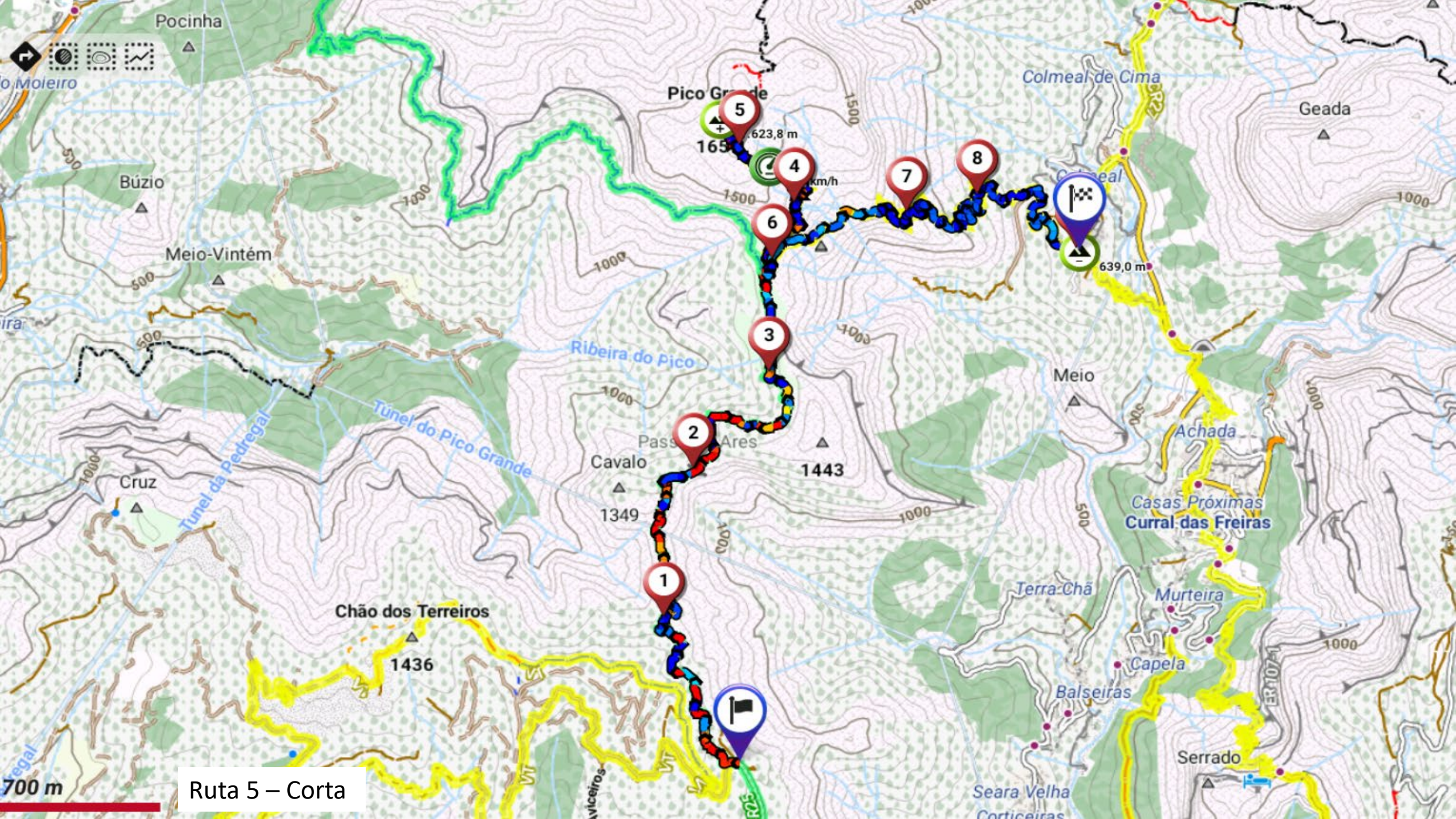
Pedreira
1074

Bonito
1074

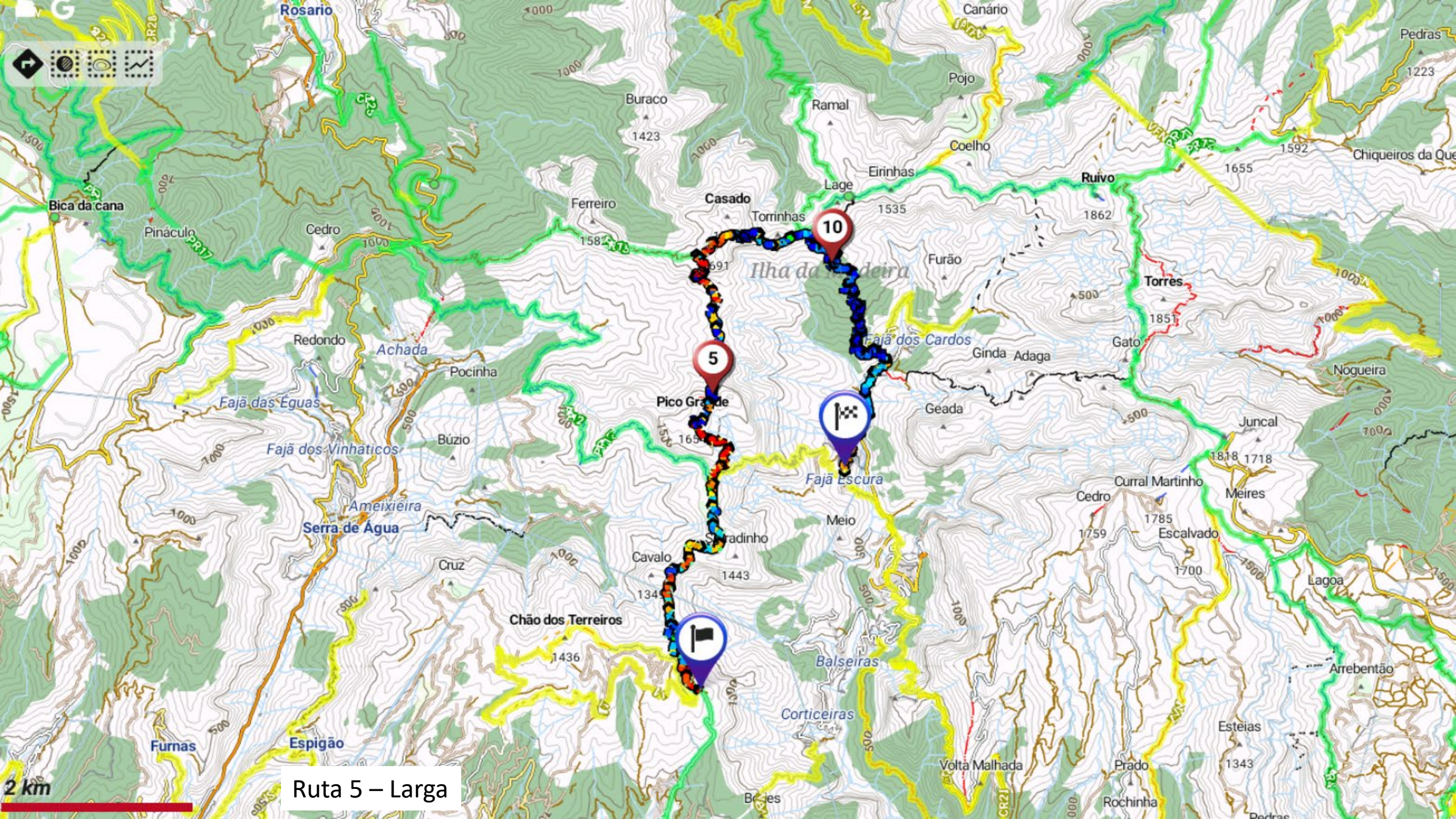
Fonte do Barro

to da Ponta do Pargo
998

2 km



Ruta 5 – Corta



Ruta 5 – Larga

2 km