PEGASO
A.D. GRUPO MONTAÑA

MEMORIA DE ACTIVIDAD

Prepirineo: Oturia y Peña Canciás

Sección de Montaña

DATOS PRINCIPALES

Fecha: Del 14 al 16 de noviembre de 2025
Lugar de realización: Valle de Basa. Yebra de Basa y Fiscal, Sobrarbe y Alto Gállego (Huesca)
Número de participantes: 30
Transporte: Coches particulares
Alojamiento: Albergue l'Almada de Yebra, Yebra de Basa (Huesca)
2 habitaciones dobles, 2 habitaciones cuádruples, y una múltiple para 18 personas.
Coordinador/a: Luis Cano

Actividad de Montaña en el Prepirineo.

El Prepririneo es la franja de los Pirineos situada al sur de la cordillera. Constituido por un conjunto de sierras de menor altura pero con mucho bosque de pino y roble intercalado con manchas de caducifolias. Cuando ya a mediados de noviembre los hayedos de otros sectores del Pirineo están deshojados, aquí aún podemos disfrutar de la variedad de colores otoñales del bosque mixto. Con esa idea, y con la intención de ascender a dos de sus cumbres, Peña Canciás y Oturia planteo esta actividad centrándonos en el pequeño pueblo Yebra de Basa.

PEGASO
A.D. GRUPO MONTAÑA

Descripción de la actividad:

Viernes 14 de Noviembre

De los 30 participantes, 5 decidimos añadir una día más de actividad y llegamos a Yebra de Basa antes de mediodía. Tras dejar las cosas en el albergue y reunirnos en el Bar Castilla (único bar del Pueblo), poco antes de las 14h partimos en un coche a San Julián de Basa, apenas a 3kms de Yebra, pero quedan pocas horas de luz y tenemos el tiempo justo para hacer la ruta planificada de unos 11kms.

Comenzamos subiendo el barranco de Ballarán, al principio por pista hasta llegar a las ruinas de una ermita donde ya se continúa por senda cruzando varias veces el arroyo entre bosques de pino salpicado con especies caducifolias que cubren el suelo con hojas secas. Al cabo de hora y media alcanzamos un collado y cruce. A la izquierda un desvío baja al pueblo medio abandonado de Cerésola, y a la derecha se asciende al pico Portiello, donde nos dirigimos. El camino está algo más desdibujado y hay que lidiar con los erizones que a veces cubren todo, pero finalmente, gracias a algunos hitos que van marcando la ruta, alcanzamos el pico y vértice geodésico y hasta disfrutamos de unos rayos de sol.



Regresamos por el mismo camino llegando al coche justo cuando ya iba siendo necesario encender los frontales y empiezan a caer las primeras gotas.

La cena estaba prevista a las 21:30, con tiempo para que puedan llegar los más rezagados en salir de Madrid. Haciendo tiempo, vamos al bar del pueblo y caen una, dos… y más cervezas mientras esperamos a que esté todo el grupo. Pero resulta que los últimos en llegar al albergue, sobre las 21h, al ver la cena buffet puesta, se sirven si saber que el resto los estábamos esperando en el bar, acabando incluso con alguna de las opciones de primer plato. En cualquier caso, la cena está buena, es abundante y acompañada con vino blanco del somontano. Alguno hasta puede repetir de los platos que han tenido menos demanda.

Sábado 15 de Noviembre

Ha estado lloviendo toda la noche, pero parece que las previsiones meteorológicas dan una tregua a la lluvia intensa durante la mañana. Eso sí, el día está muy nuboso. Es otoño, y es lo que toca en esta época. Decidimos intentar la ruta C, pero en sentido contrario a como lo marca el track, por varias razones, Llegar antes a la cumbre y tener una bajada más tendida donde los últimos kilómetros son por pista, si se hace de noche siempre es más fácil andar por pista. Por otro lado de esta forma, el paso de cadenas, con la roca mojada, se haría subiendo que siempre es menos peligroso que bajando.

Desayunamos a las 7 de la mañana y nos dirigimos a Borrastre, punto de inicio de la ruta. Al pasar por Fiscal, vemos un bar donde hay muchos cazadores. Nos quedamos con la incertidumbre de donde será la cacería y si afectará a nuestra ruta prevista. Pero, cuando conseguimos aparcar y comenzamos la ruta cerca de las 9 de la mañana, no vemos ningún cartel ni señal que indique cacería.



El día está nublado y las cumbres están cubiertas pero el camino es básicamente por bosque. Arces, avellanos, hayas, robles, abedules y servales ponen la nota de color entre el verde oscuro de pinares y bujedas. El sendero tapizado de hojas secas va ganando altura progresivamente, cruzando varios arroyos y tras un tramo algo más pino se acerca a la base del farallón de conglomerado donde se encuentra uno de los pasos clave, una trepada con cadenas que resulta mucho más sencilla de lo esperado. Ya arriba, el camino señalizado baja un poco evitando una serie de escarpes de la cresta, pero el track se aventura fuera de camino obligando a un par de trepadas pero ganando la cresta cimera que si no fuese por la niebla tendría que ser muy panorámica. Unos pocos seguimos el track mientras otro grupo que venía detrás opta por continuar el camino señalizado. Llegamos a la cima casi a la vez. Hay mucha niebla y sopla el viento, por lo que bajamos a buscar un lugar más resguardado para comer.

Tras una breve parada ya al comienzo del pinar proseguimos la ruta por camino cada vez más definido. Se van alternando praderas, pinares y mucho boj hasta volcar un collado donde pasamos a la cara norte y comienzan los hayedos y más abajo el robledal. El camino de bajada es de pendiente más suave y las rodillas lo agradecen. Tras una hora o más de bajada alcanzamos una pista muy embarrada y empezamos a encontrar cazadores apostados. Pasamos sin mayor percance y vamos llegando al pueblo. El bar más próximo está en Fiscal (estaba cerrado pero lo abren para nosotros) y allí nos vamos reuniendo disfrutando de unas merecidas cervezas. Empieza a llover. Por la emisora contactamos con los que aún no han llegado. Ya les queda poco. Alguno de ellos ha hecho una cumbre adicional sin proponérselo.

La cena es a las 8, pero llegamos con tiempo para una ducha y volver al bar del pueblo. Hoy lleno total y casi acabamos con todas las cervezas frías. La cena muy bien, como el día anterior pero hoy regada con sidra, y sin que nadie se quede sin el plato que había elegido en la encuesta previa.

Domingo 16 de Noviembre

Aunque estuvo lloviendo gran parte de la noche, amanece un día casi despejado. Volvemos a desayunar a las 7 y tras recoger el albergue y guardar los equipajes en los coches comenzamos la ruta que hoy parte directamente desde el mismo pueblo donde nos alojamos. Yebra de Basa.

Vamos a realizar la Ruta de las Ermitas. Un sendero que asciende hasta la ermita de Santa Orosia pasando por otras 8 pequeñas ermitas. La ermita del Angusto, al poco de salir del pueblo, luego por un sendero precioso entre robles otoñales y boj, la ermita de Escoronillas y la ermita de las Arrodillas, construida sobre una piedra con unas marcas que según la leyenda son de las rodillas de Santa Orosia. Más tarde, un rincón de cuento: la iglesia de las cuevas y la ermita de San Cornelio, situadas una encima de la otra, en la pared de un cortado sobre el que se desploma una cascada. Continuando ascendiendo por una repisa entre las paredes de roca conglomerado encontramos la ermita de San Blas, y más adelante la ermita de Santa Bárbara, ambas construidas aprovechando los abrigos del farallón rocoso, y finalmente ya en lo alto, al borde del acantilado, la ermita de O Zoque.

Hacemos muchas paradas para fotos y visitar algunas ermitas rupestres que están abiertas y poco a poco vamos llegando todos a lo alto, a la pradera donde se ubica la de Santa Orosia, con una caudalosa fuente y un pequeño refugio abierto. A algunos del grupo se les apareció la Virgen, o Santa Orosia, cuando encuentran dentro de la estancia un paquete con una docena de latas de cerveza bien fresquitas.

La mayoría del grupo decide realizar la ruta corta excepto tres que nos animamos a subir al Pico Oturia, Se levantan algunas nubes pero podemos ver asomando a ratos las cumbres nevadas de Pirineos: Sabocos, Tendeñera y el macizo del Monte Perdido y al oeste, al fondo, La canal de Berdún, Peña Oroel y la sierra de San Juan de la Peña.



Desde la cumbre bajamos hacia la Punta del Mallo, inconfundible con sus tres antenas, allí vamos a entroncar con el track de la ruta corta que baja por un serpenteante camino hacia San Román de Basa ya a poco más de 3kms del final de la ruta.



De nuevo en Yebra de Basa, nos reunimos en el bar para despedirnos como corresponde, brindando con cerveza y vino, tapas de longaniza y patatas bravas y esperando volver a juntarnos en breve.

Gracias a todos los inscritos por el buen ambiente durante toda la actividad y los comentarios recibidos en el grupo de whatsapp

Luis Cano.