

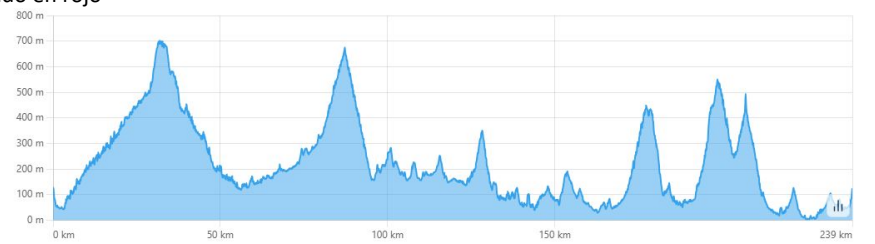
Recorrido del itinerario corto en azul y largo añadido en rojo

📏 189.72 km
⚡ 3867 m ↘ 3987 m
🏍️ 0.00 / 0.00 km/h
🕒 00:00 / 00:00



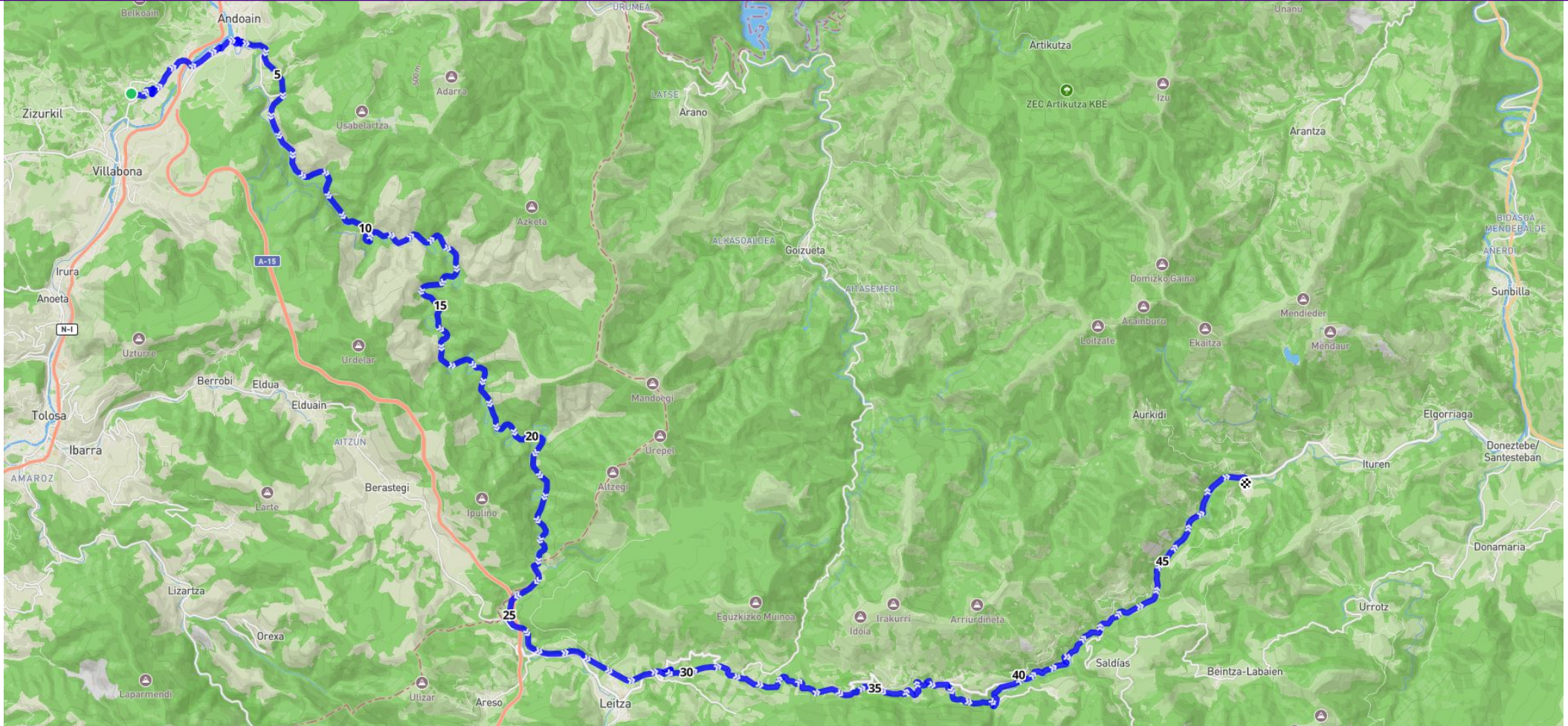
Perfil del itinerario corto

📏 238.96 km
⚡ 4938 m ↘ 4941 m
🏍️ 0.00 / 0.00 km/h
🕒 00:00 / 00:00



Perfil del itinerario largo

Aduna – Leitza – Zubieta

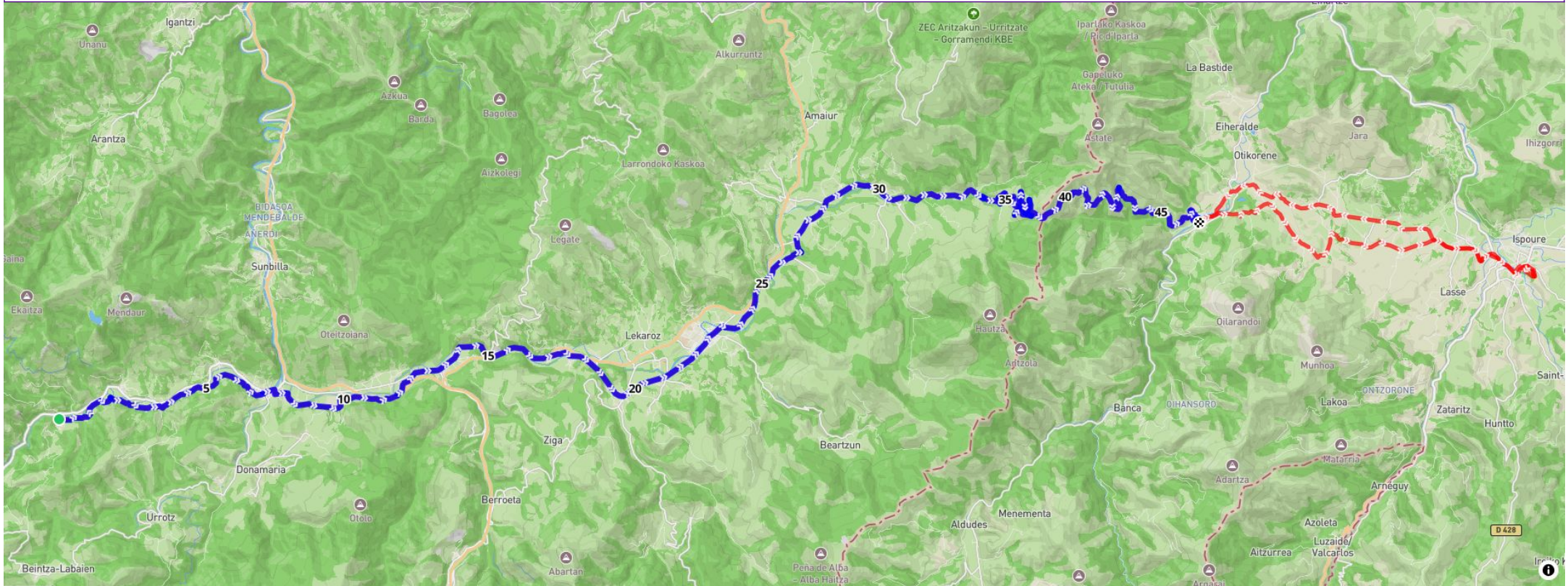


📏 48.15 km
↗️ 1069 m ↘️ 989 m
🚗 0.00 / 0.00 km/h
🕒 00:00 / 00:00



Viernes 2 de mayo

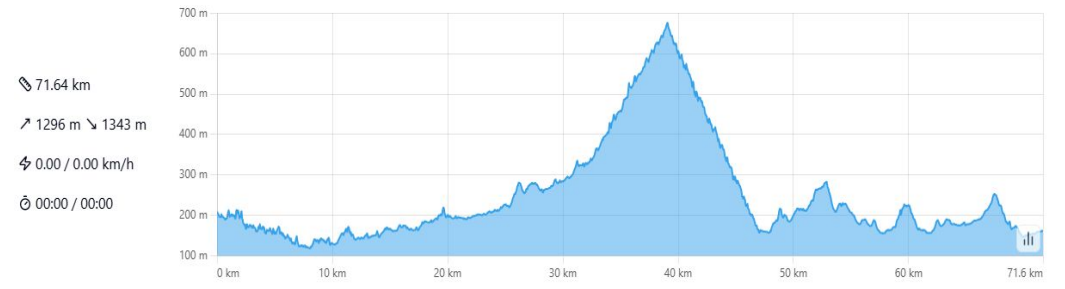
Zubieta-Santesteban-Elizondo-Baigorri (opcional Donibane Garazi)



Recorrido del itinerario corto en azul y largo añadido en rojo



Perfil del itinerario corto



Perfil del itinerario largo

Sábado 3 de mayo

Baigorri-Bidarray-Espelete-Sare-Ainhoa-Lesaka (opcional Lizaieta)



Recorrido del itinerario corto en azul y largo añadido en rojo

📏 64.16 km
⚡ 1160 m ↘ 1244 m
🕒 0.00 / 0.00 km/h
🕒 00:00 / 00:00



Perfil del itinerario corto

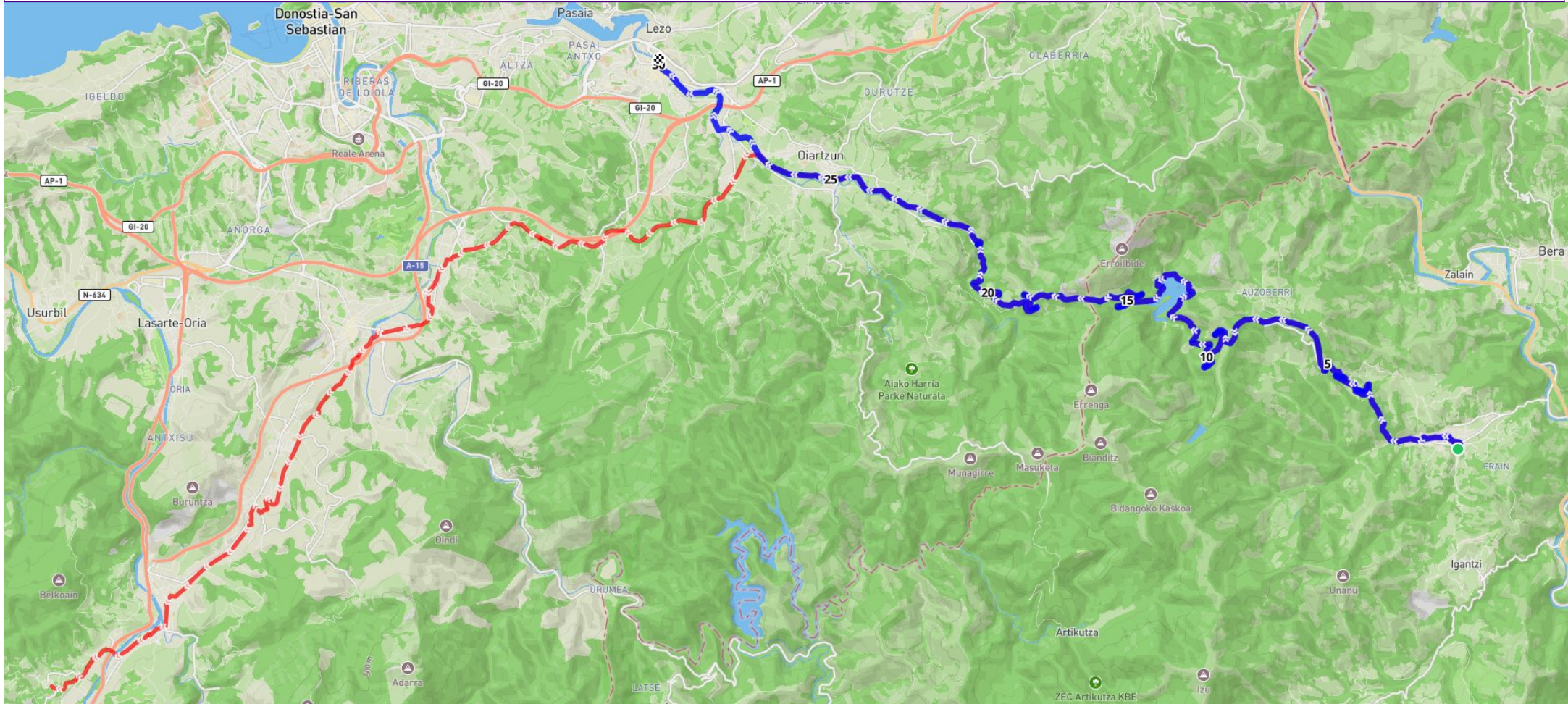
📏 70.67 km
⚡ 1448 m ↘ 1532 m
🕒 0.00 / 0.00 km/h
🕒 00:00 / 00:00



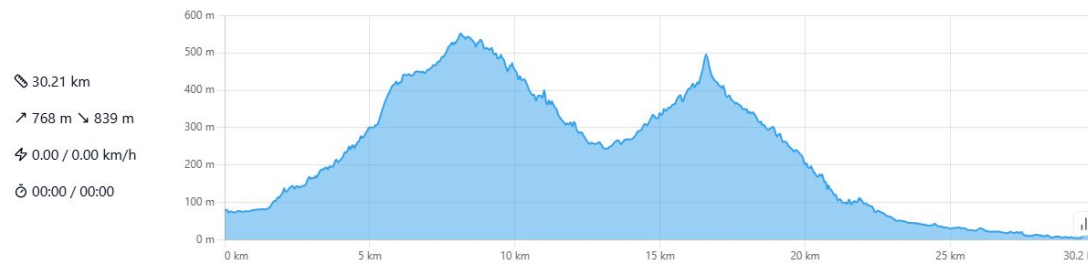
Perfil del itinerario largo

Domingo 4 de mayo

Lesaka – Aiako harria – Erenteria (opcional Astigarraga y Aduna)



Recorrido del itinerario corto en azul y largo añadido en rojo



Perfil del itinerario corto



Perfil del itinerario largo