



# A.D. GRUPO MONTAÑA PEGASO



BTT

## Canal de Navarrés, baños y cascadas en Anna 1 y 2 de marzo de 2025

### CONTEXTO GEOGRÁFICO, FLORA, FAUNA Y ASPECTOS ETNOGRÁFICOS.

#### La Canal de Navarrés

La Canal de Navarrés es una comarca en la provincia de Valencia de la Comunidad Valenciana en España. Situada al suroeste de la provincia de Valencia. Como productos autóctonos resaltan: el cultivo del tabaco con el que se fabrican artesanalmente los puros caliqueños y también los olivos, que producen un excelente aceite.

Limita por el norte con la Hoya de Buñol, al noreste con la Ribera Alta, al sur con La Costera, y al oeste con Castilla-La Mancha y el Valle de Ayora. Tiene una superficie de 709 km<sup>2</sup>, repartidos en 8 municipios. Enguera, Navarrés, Anna, Chella, Bolbaite, Quesa, Bicorp y Millares. La población de la comarca según el censo del año 2023 es de 15754 habitantes.

El habla en la Canal de Navarrés comparte una serie de elementos con los dialectos de las comarcas churras pero, al mismo tiempo, posee un mayor número de elementos valencianos por lo que frecuentemente la variedad lingüística de la Canal se considera un dialecto mixto, compuesto de castellano-aragonés y valenciano. La atención filológica sobre este particular dialecto limítrofe data de 1905 cuando el alemán J. Hadwiger, tras un estudio in situ, lo definió como dialecto mixto y formuló la hipótesis de que la base lingüística original de la zona fue el valenciano, reforzada por J. Giner i March.

Estudios posteriores consideran que la base es esencialmente aragonesa pero con gran influencia del valenciano debido a una repoblación mixta tras la expulsión de los moriscos en 1609, o bien por repoblaciones periódicas y enlaces matrimoniales desde las zonas valenciano parlantes vecinas (Montesa, Mogente, Vallada, etc.). En Enguera, Anna y Chella, sobre todo, se refleja una evidente dualidad demográfica. La gran abundancia de apellidos valencianos es un testimonio de su pasado mixto: Alcover, Aparici(o), Ballester, Borrell, Boscà, Carbonell, Claumarchirant, Domènech, Esteve, Ferrer, Ferri, Llobregat, Martí, Piqueras, Polop, Pujades, Sarrió(n), Tortosa y Verger.

La Canal de Navarrés flanquea por el este la vasta plataforma tabular del Caroig. Desde ésta bajan una serie de cursos de agua (Cazuma, Fraile, Ludey, Grande...) de gran belleza, en los que vive el galápagos. La vegetación dominante la forman pinares, lentiscales y coscojares, pero hay también encinares y fresnales.

La parte baja de la comarca es un paisaje rural mediterráneo en forma de mosaico de campos y cultivos. Un área habitada desde antiguo, guarda en la Cueva de la Araña, los abrigos de Río Grande y otros lugares magníficas muestras de arte rupestre prehistórico Patrimonio de la Humanidad.

Hoy, los lugares de habitación son una serie de pueblos extendidos de norte a sur entre Millares, colgado espectacularmente sobre el cañón del Júcar, y Enguera, que conserva un rico patrimonio arquitectónico.

El agua forma la banda sonora de la comarca, manifiesta en ríos y parajes de baño como el lago Playamonte en Navarrés, el río de Bolbaite y el Gorgo de la Escalera en Anna, declaradas Playas Continentales, la albufera y gorgos de Anna, el Salto de agua de Chella, el río Fraile en Bicorp o Los Charcos de Quesa, donde poder refrescarse.

Además, la gastronomía es otro de los puntos fuertes de esta comarca. El gazpacho, los arroces aromatizados con hierba de las sierras, los embutidos, las carnes y la repostería son deliciosas recetas que podrás degustar en los numerosos bares y restaurantes de la zona. No lo pienses dos veces: acércate a La Canal de Navarrés a disfruta de un paraje único.

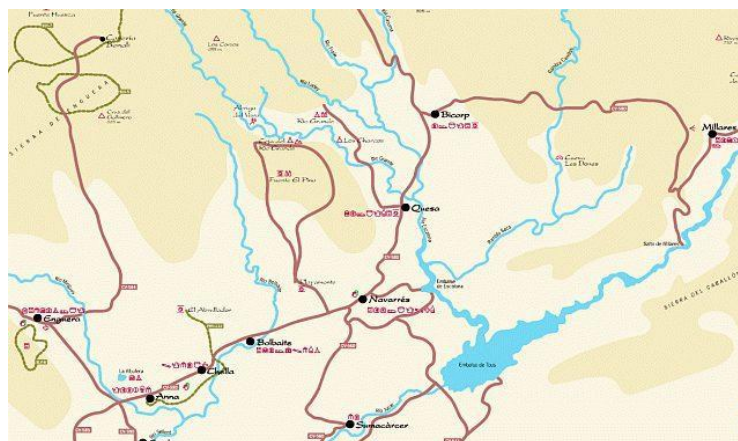
El gran valor natural y ecológico de La Canal de Navarrés se refleja en las diversas figuras de protección con las que cuenta y que se incluyen dentro de la Red Natura 2000:

- Lugar de Importancia Comunitaria (LIC) por albergar hábitats y especies escasos merecedores de protección.
- Zona Especial de Conservación (ZEC) áreas de gran interés medioambiental para la conservación de la biodiversidad.

Además cuenta con varios Paraje Natural Municipal (PNM), pequeños espacios naturales protegidos por sus especiales valores, de entidad y trascendencia locales, en los ámbitos ecológico, geológico, paisajístico y/o cultural y varias Micro reserva de Flora (Mcr) para la conservación de las especies botánicas raras, endémicas o amenazadas. Por consiguiente, este mosaico de ambientes convierte La Canal de Navarrés en hábitat apropiado para un sinnúmero de especies de fauna y flora.

Pero entre ellas destacamos su inclusión en la Zona de Especial Protección para las Aves (ZEPA) de la SIERRA DE MARTÉS – MUELA DE CORTES, donde se establecen medidas para proteger la supervivencia y reproducción de determinadas especies de aves especialmente significativas y sus hábitats. Las rutas ornitológicas diseñadas en la comarca, muestran ambientes naturales muy variados donde se pueden observar una gran diversidad de especies de interés para todos los públicos.

Destaca la presencia de aves de especial interés y relevancia en el territorio valenciano como el Buitre leonado, o grandes rapaces como el Águila real, el Águila perdicera, el Águila calzada, el Águila culebrera o el Busardo ratonero, junto a rapaces nocturnas como el Búho real o el Autillo. No menos interesantes resultan aves más pequeñas como el Roquero solitario, la Collalba negra o el Abejaruco que contrastan con especies acuáticas como la Garcilla cangrejera, el Somormujo lavanco, el Martín pescador o la Lavandera cascadeña presentes en cursos de agua o humedales de la comarca.








## ITINERARIOS. Mapas, información técnica y descripción.

**SÁBADO 1 DE MARZO DE 2025**

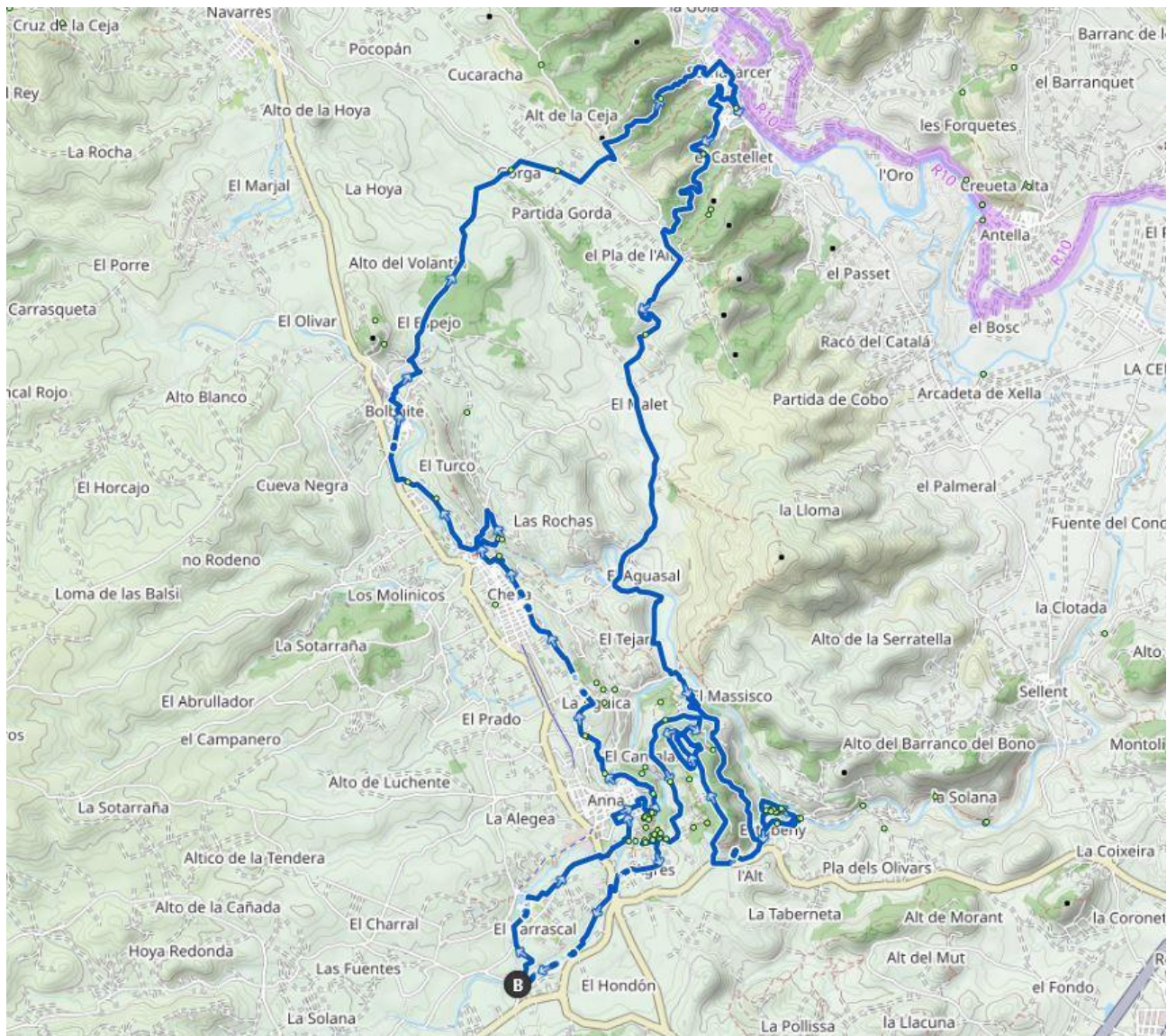
**RUTA MTB FTE.DE MARZO- CHELLA- BOLBAITE- SUMACARCER- ESTUBENY- ANNA- FTE. DE MARZO**

### INFORMACIÓN TÉCNICA

Horarios ruta 	<b>6 h</b> (Estimado de marcha efectiva sin paradas) Orto: 7:34 Ocaso: 18:54		
Distancia y desniveles	 <b>46 km</b>	 <b>+ 1082 m</b>	 <b>- 1082 m</b>
Tipo recorrido	 <b>Circular</b>		
Dificultad	<b>Física</b>	<b>4/5</b>	<b>Técnica</b> <b>4/5</b>
Perfil	Buena forma física y experiencia en hacer salidas en BTT.		
Material obligatorio	<b>Bicicleta de montaña</b> , casco, ropa de abrigo, gafas de sol, material de orientación (GPS y/o mapa y brújula), agua (mínimo 1,5 l), comida, repuestos básicos.		
Teléfonos emergencias	Emergencias: <b>112</b>	Emisora Club: Canal 14 Coordinador: Paco 627168979	

## TRACK

<https://es.wikiloc.com/rutas-mountain-bike/fte-de-marzo-anna-chella-bolbaite-sumacarcer-estubeny-fte-de-marzo-198773093>



## RELIEVE



▲ **Altitud máxima** 300 m

▼ **Altitud mínima** 50 m

G. M. PegasoBTT Canal de Navarrés, baños y cascadas en Anna1-2 marzo 2025






## DESCRIPCIÓN DEL RECORRIDO

Ruta variada y casi enteramente ciclable que alterna tramos de caminos de buen firme en general, de carretera de poco tráfico y algunas zonas pedregosas.

La ruta comienza en la casa rural Fuente de Marzo, donde estaremos alojados y el primer punto a visitar es la propia Fuente de Marzo que será la primera de una serie de pozas y charcas que encontraremos en nuestra ruta. Nuestro siguiente punto de paso será la Albufera de Anna, una gran poza de aguas cristalinas que recoge las aguas de diferentes fuentes y arroyos que la rodean. De aquí nos dirigimos al pueblo de Anna, donde visitaremos los gorgos de la Escalera y Gaspar, un gorgo es un salto de agua en la terminología de la zona. Salimos de Anna y por pistas y senderos llegaremos al pueblo de Chella y desde su mirador veremos el salto de Chella, una cascada de 160 mts de altura y posteriormente y atravesando el pueblo pasaremos por la cabecera de dicha cascada. De aquí pondremos rumbo al pueblo de Bolbaite, donde visitaremos la zona de piscinas naturales y la cascada del Caracol, antes de poner rumbo hacia nuestro siguiente destino siguiendo pistas y senderos que nos bajarán hasta el pueblo de Sumacárcer que se encuentra situado a la orilla del río Júcar y si vamos bien de tiempo nos podremos acercar a ver la isla de Esgoletja que se encuentra a 1 km del pueblo. Desde aquí empezaremos el camino de retorno y tendremos que subir por carretera hasta el puerto de Sumacárcer de 276 m de altitud, donde abandonaremos el asfalto y tomaremos una serie de pistas y senderos que por ramblas nos irán acercando a la zona de donde partimos pero todavía nos queda subir un bonito sendero entre vegetación que nos llevará al pueblo de Estubeny para visitar el paraje natural de la Cabrentá, donde encontraremos un curioso laberinto de tobas y oquedades que nos sorprenderá por su belleza y espectacularidad. Pero para volver a nuestro destino todavía nos queda subir por una corta pero técnica trialera donde seguramente nos toque echar el pie a tierra en algún momento pero al terminar la subida disfrutaremos de una zona de sendas fáciles y divertidas donde haremos un par de bucles para aprovecharlas al máximo. Antes de terminar nuestra ruta nos queda una última visita a la cascada del salto donde veremos las ruinas de una antigua central eléctrica que aprovechaba la fuerza del salto de agua para generar electricidad para el pueblo de Anna y sus alrededores. Ahora sí, desde este punto regresaremos a nuestro alojamiento para reponer fuerzas y si nos apetece, hacer una visita guiada al Castillo Palacio de los condes de Cervellón otro lugar emblemático que se encuentra en el centro del pueblo de Anna.

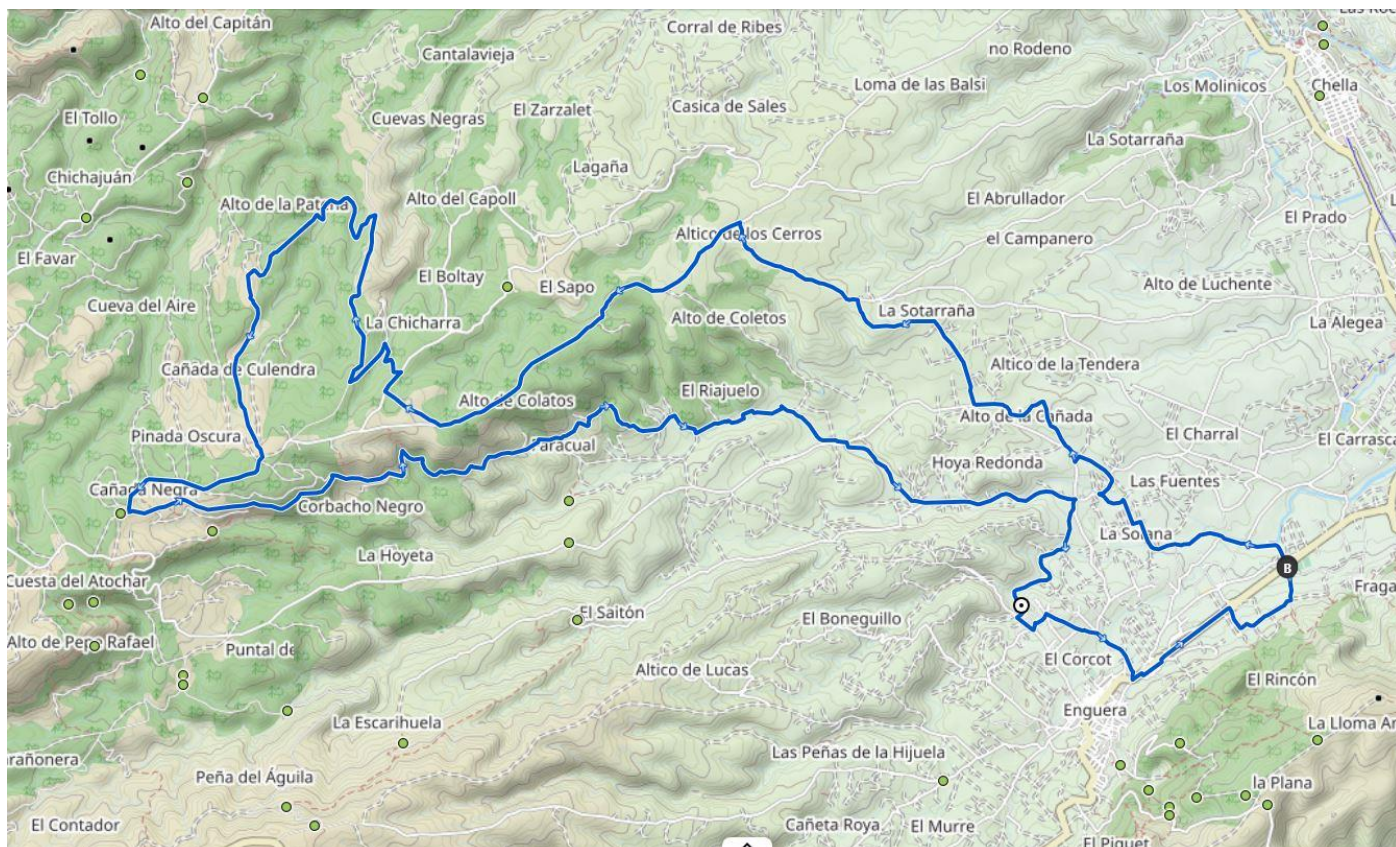
## DOMINGO 2 DE MARZO DE 2025

### RUTA MTB PORTAL DE CAROIG: FTE. DE MARZO- ENGUERA-GRAVERA DE BARRAQUEDO-CRUZ DEL GALLINERO-RAMBLAS-FTE. DE MARZO

Horarios ruta 	<b>5 h</b> (Estimado de marcha efectiva sin paradas) Orto: 7:34 Ocaso: 18:54		
Distancia y desniveles	 <b>43 km</b>	 <b>+ 810 m</b>	 <b>- 810 m</b>
Tipo recorrido	 <b>Circular</b>		
Dificultad	<b>Física</b>	<b>3/5</b>	<b>Técnica</b> <b>3/5</b>
Perfil	Buena forma física y experiencia en hacer salidas en BTT		
Material obligatorio	<b>Bicicleta de montaña</b> , casco, ropa de abrigo, gafas de sol, material de orientación (GPS y/o mapa y brújula), agua (mínimo 1,5 l), comida, repuestos básicos.		
Teléfonos emergencias	Emergencias: <b>112</b>	Emisora Club: Canal 14 Coordinador: Paco 627168979	

## TRACK

<https://es.wikiloc.com/rutas-mountain-bike/enguera-portal-de-caroig-enguera-198952746>



## RELIEVE



▲ **Altitud máxima** 670 m

▼ **Altitud mínima** 230 m

## DESCRIPCIÓN DEL RECORRIDO

El punto de comienzo de la ruta es nuestro alojamiento en la casa rural Fuente de Marzo y desde aquí nos dirigimos por la rambla de Minguez y cruzando campos de cultivo hacia la gravera de Barraquedo, una cantera de extracción de caliza. Desde aquí por diferentes pistas vamos saliendo de las zonas de cultivo y adentrándonos en las estribaciones del macizo de Caroig. Circularémos por las cañadas reales de Enguera y Almansa. Cruzaremos varios barrancos para alcanzar el punto más alto de la ruta, la cruz del Gallinero. Nos dirigimos a la casa de la Venta siguiendo un cortafuego manteniendo nuestra altitud y desde aquí empezaremos el descenso y retorno atravesando varios barrancos que atraviesan la sierra para llegar a la rambla de Riachuelo, la rambla de Minguez y desde aquí retornaremos a la Fuente de Marzo después de pasar de nuevo por Enguera.

# NORMAS DE SEGURIDAD Y ADVERTENCIAS

- **El/la participante en la actividad, al realizar la inscripción, declara poseer la capacidad físico-técnico-deportiva adecuada para la realización de la misma.**
  - Según la longitud, condiciones naturales de algunas de las rutas o la meteorología imperante, la realización, o cambios, de los itinerarios programados estará sujeta a la decisión de los organizadores (coordinador/a y/o responsables de seguridad) que informarán a los/as participantes, antes o durante la actividad, si esta se podrá realizar o no bajo el amparo del Club.
  - No se debe iniciar la marcha hasta que el/la coordinador/a lo indique.
  - **Ningún/a participante debe realizar recorridos no previstos**, si así lo decidiera debe comunicar, a los/as responsables de la actividad, su decisión de apartarse del programa y asumirá todas las consecuencias de su decisión.
  - Todos los grupos deben contar, al menos, con mapa, brújula, altímetro (o GPS) y emisora.
  - El no llevar el equipo necesario (ropa, gafas, comida, bebida, protección solar,) puede convertir una salida clasificada como fácil en muy difícil, dependiendo de las condiciones meteorológicas u otras que puedan presentarse.
  - Cada participante deberá consultar la previsión meteorológica el día anterior a la salida.
  - Cada participante debe conocer los datos y características de la ruta a realizar y, en función de ellos, su propia capacidad para realizarla.
  - Los/as participantes deben contar con la destreza y formación suficientes para el tipo de recorrido propuesto.
  - Si durante la marcha algún/a participante sufre un percance o se encuentra mal, debe comunicárselo a los/as organizadores/as (coordinador/a) o, de no ser posible, a cualquier integrante de la marcha, ya que es la única forma de poder ayudarle antes de que se pueda producir un accidente.
  - Todo/a participante en la marcha, por el hecho de formar parte de un grupo adquiere la obligación de comunicar a los organizadores cualquier incidente que observe y que, a su entender, pueda suponer un peligro para cualquier persona. También debe colaborar, en la medida de sus posibilidades, en el auxilio de cualquier integrante del grupo.
  - Todo/a participante deberá ir provisto del material designado como obligatorio para el desarrollo de la actividad, en adecuado estado para su uso y poseyendo los conocimientos necesarios para su correcta utilización.
- **El notorio incumplimiento de estas premisas por parte de algún participante, otorga a la organización el derecho de excluirle de participar.**

## LOGÍSTICA. Transporte. Precios. Inscripciones

### ALOJAMIENTO

**Casa rural Fuente de Marzo** CV-590, Km 51,900- 46820 Anna (Valencia). Entrada el viernes 28 de febrero y salida el domingo 2 de marzo.

El precio incluye dos noches de pernocta en habitaciones dobles y disponemos de cocina para los desayunos

**G. M. PegasoBTT Canal de Navarrés, baños y cascadas en Anna1-2 marzo 2025**



**El coordinador gestionará las preferencias a la hora de compartir habitación, en la medida de lo posible.**

## TRANSPORTE

El viaje desde Madrid se hace en coches particulares. El coordinador pondrá en contacto a los participantes para utilizar la mínima cantidad de vehículos necesaria.

**Tanto si vas a aportar vehículo para llevar a otros socios como si no, por favor, publícalo en la sección de la web habilitada a tal uso, a modo de facilitar el trabajo del coordinador y de los otros participantes.**

## PRECIOS

- Participantes con seguro BTT: 68 €.
- Participantes sin seguro BTT: 74 € (incluye seguro 3 €/día).
- Descuento a colaboradores 8 €.

Los **gastos por compartir vehículo se abonarán aparte**, siguiendo el modelo establecido en el punto 6.3 de nuestro [Protocolo de participación](#).

## INSCRIPCIONES

Directamente en la [web del club](#). A partir del **4 de febrero de 2025**. **PAGO:** Precio total mediante tarjeta a través de la web del club.

**De no hacerse efectiva esta cantidad en el plazo de 6 horas posteriores al apunte, la inscripción se considerará anulada**

## ANULACIONES

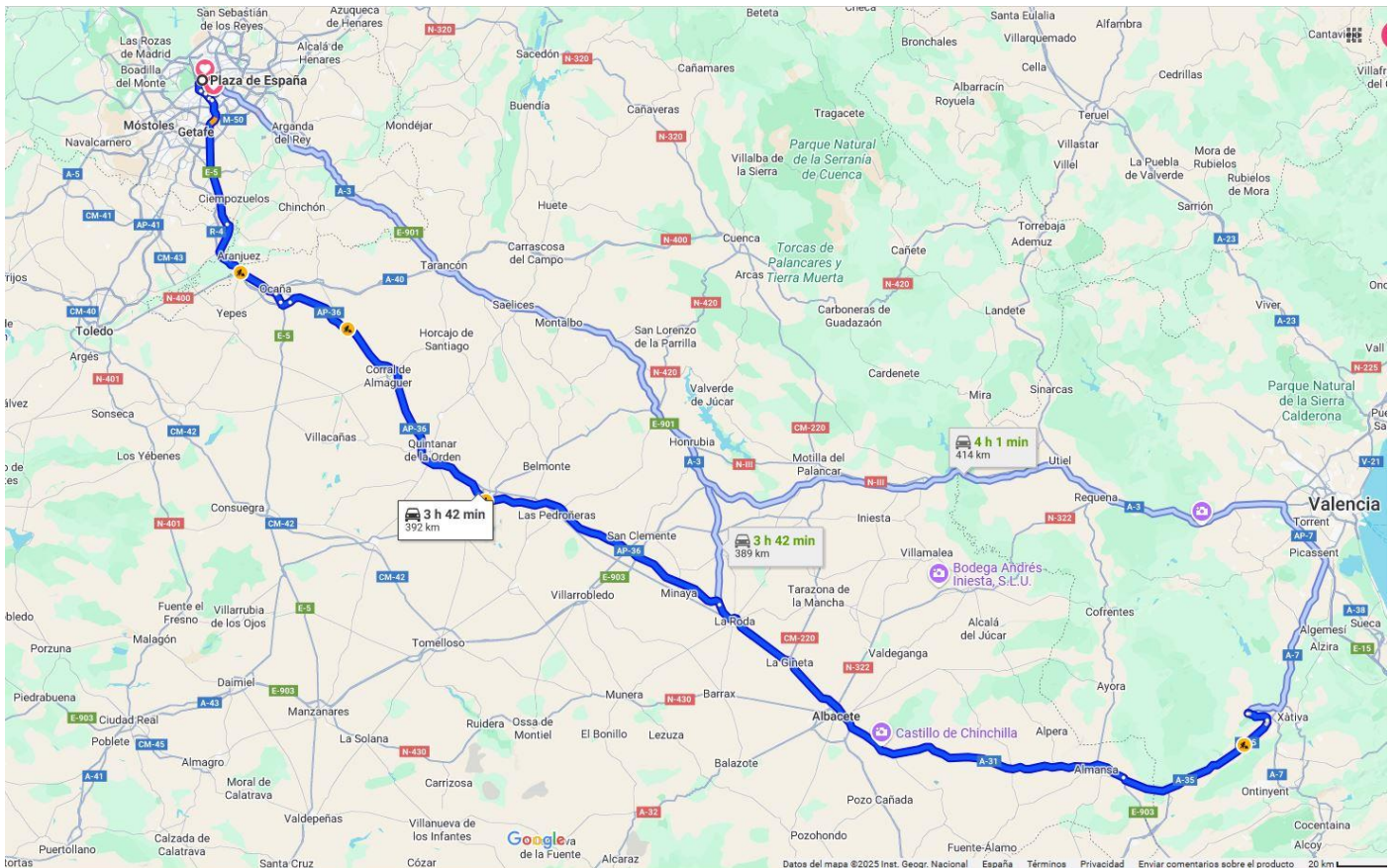
Las condiciones de anulación son las definidas en el apartado 7º del Protocolo de participación en actividades.

## COORDINADOR

**Paco Ballesteros Valero** Teléfono: 627168979 email: [pakovallekas@hotmail.com](mailto:pakovallekas@hotmail.com)

## CÓMO LLEGAR

### Trayecto desde Plaza de España (Madrid) hasta Casa rural Fuente de Marzo (Anna)



## Agradecimientos.

Agradecimientos a Jorge García por el apoyo en la organización de mi primera actividad para el club y a los usuarios de Wikiloc: MangelGaGo, rutadura, Anibal y RAFA BLANCO por sus informes sobre los recorridos.