CORDALES. EL CERRÓN. MAPAS. RUTA CORTA

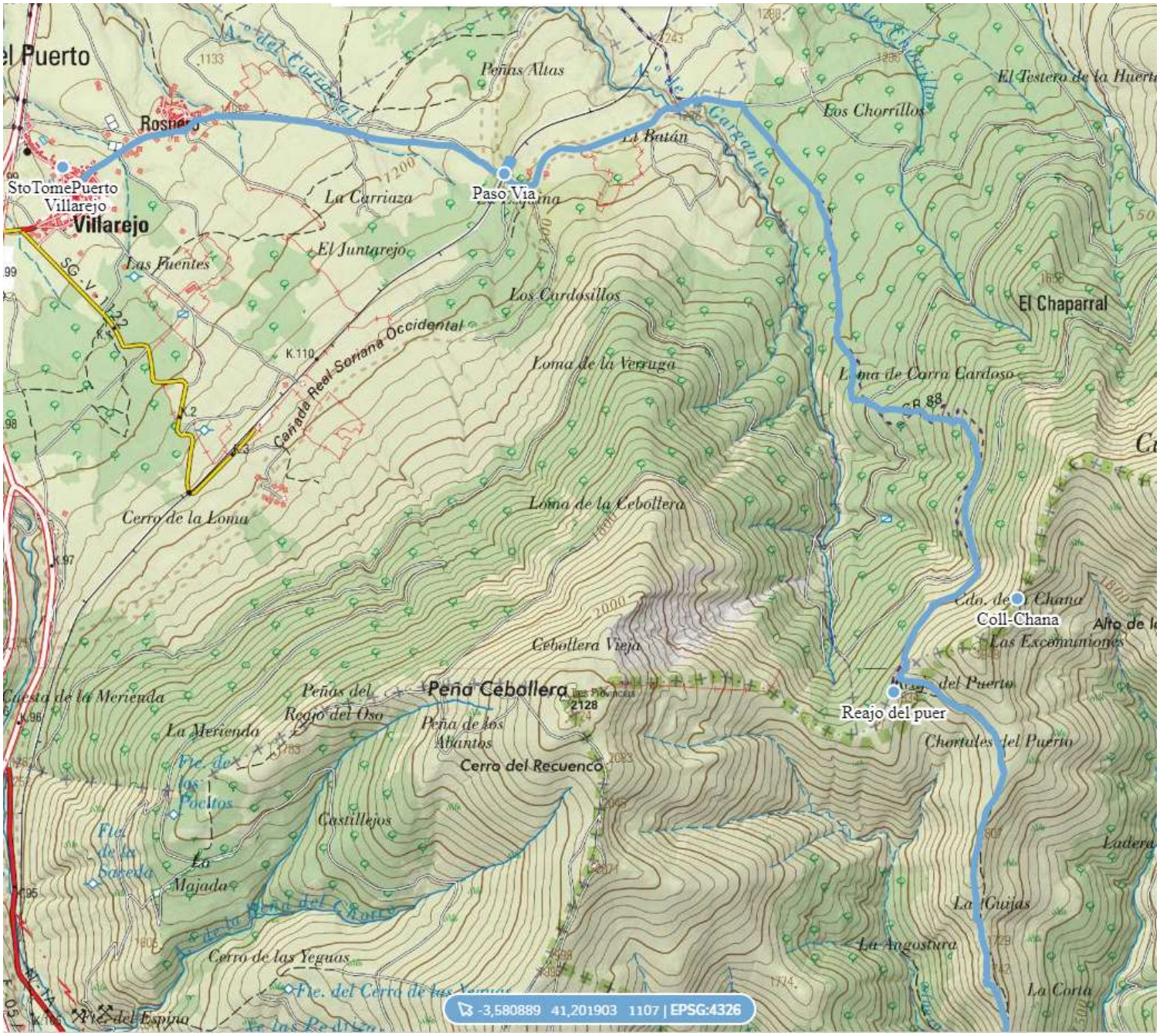
Puerto
Rosnero
StoTomePuerto
Villarejo
Villarejo
Peñas Altas
La Carriaza
El Juntarejo
Las Fuentes
Paso Vía
La Batán
Los Chorrillos
El Testero de la Huerta
Los Cardosillos
Canada Real Soriana Occidental
K.110
Loma de la Verruga
Loma de Carra Cardoso
El Chaparral
Cerro de la Loma
Loma de la Cebollera
Cdo. de Chana
Coll-Chana
Alto de la
Las Excomuniones
Cebollera Vieja
Peña Cebollera
2128
Reajo del puer
Cuesta de la Merienda
Peñas del Regio del Oso
Peña de los Atlantos
Cerro del Recuenco
La Merienda
Chortules del Puerto
Castillejos
La Majada
Ladera
La Cuijas
La Angostura
Cerro de las Yeguas
La Corta
-3,580889 41,201903 1107 | EPSG:4326

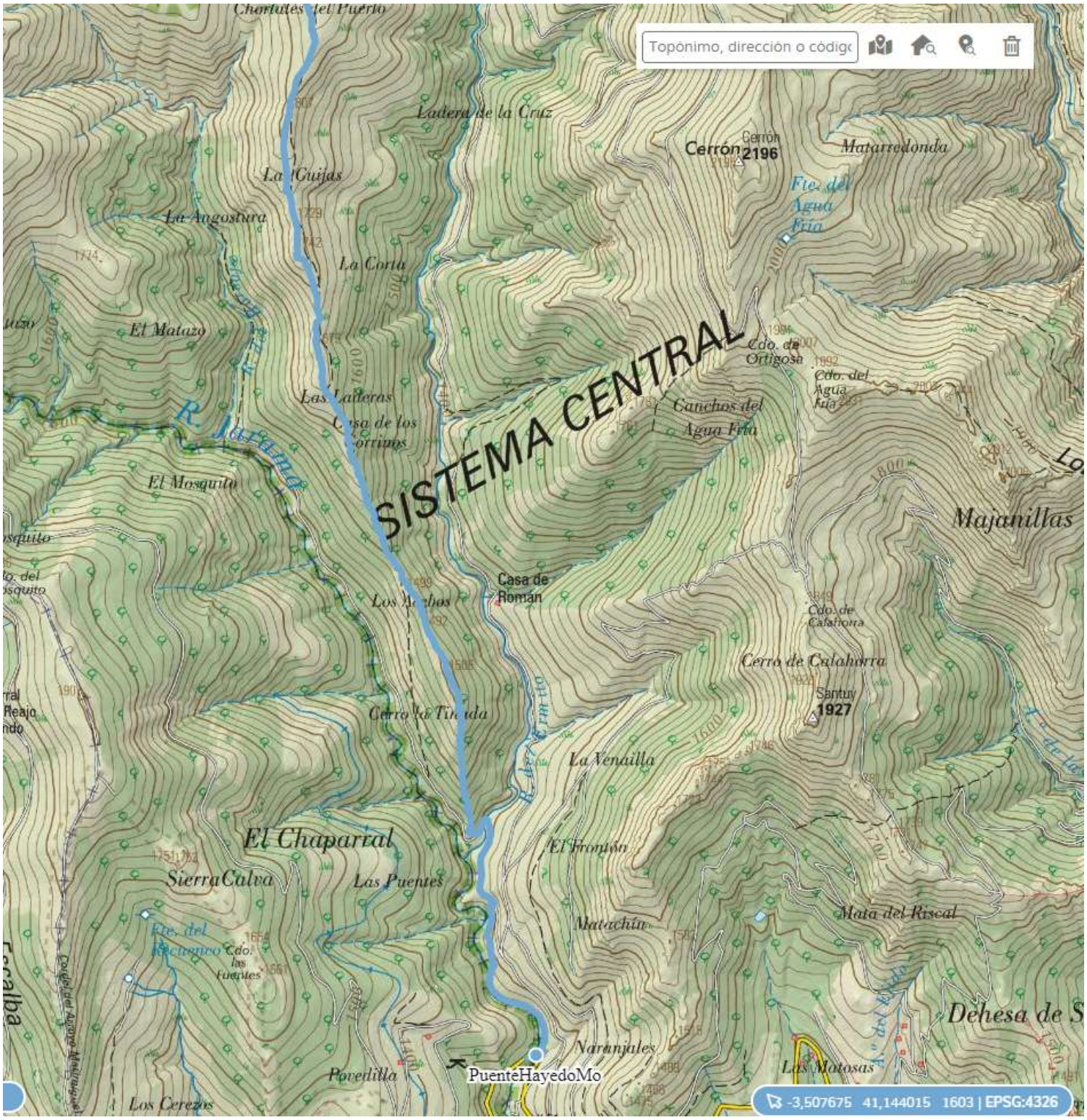
SISTEMA CENTRAL
Topónimo, dirección o códig
Cerrón 2196
Cerrón
Matarredonda
Fte. del Agua Fría
Ladera de la Cruz
La Cuijas
La Angostura
La Corta
El Matazo
Las Laderas
Casa de los Corrimos
R. Jaranda
El Mosquito
Cdo. de Ortigosa
Cdo. del Agua Fría
Canchos del Agua Fría
Majanillas
Casa de Román
Los Anchos
Cdo. de Calahorra
Cerro de Calahorra
Santuy 1927
Cerro la Tinada
La Venailla
El Chaparral
El Frontón
SierraCalva
Las Puentes
Matachín
Mata del Riscal
Fte. del Tocinero
Cdo. las Fuentes
Dehesa de S
Naranjales
Povedilla
PuenteHayedoMo
Los Matosas
Los Cerezos
-3,507675 41,144015 1603 | EPSG:4326

CORDALES. EL CERRÓN. MAPAS. RUTA LARGA

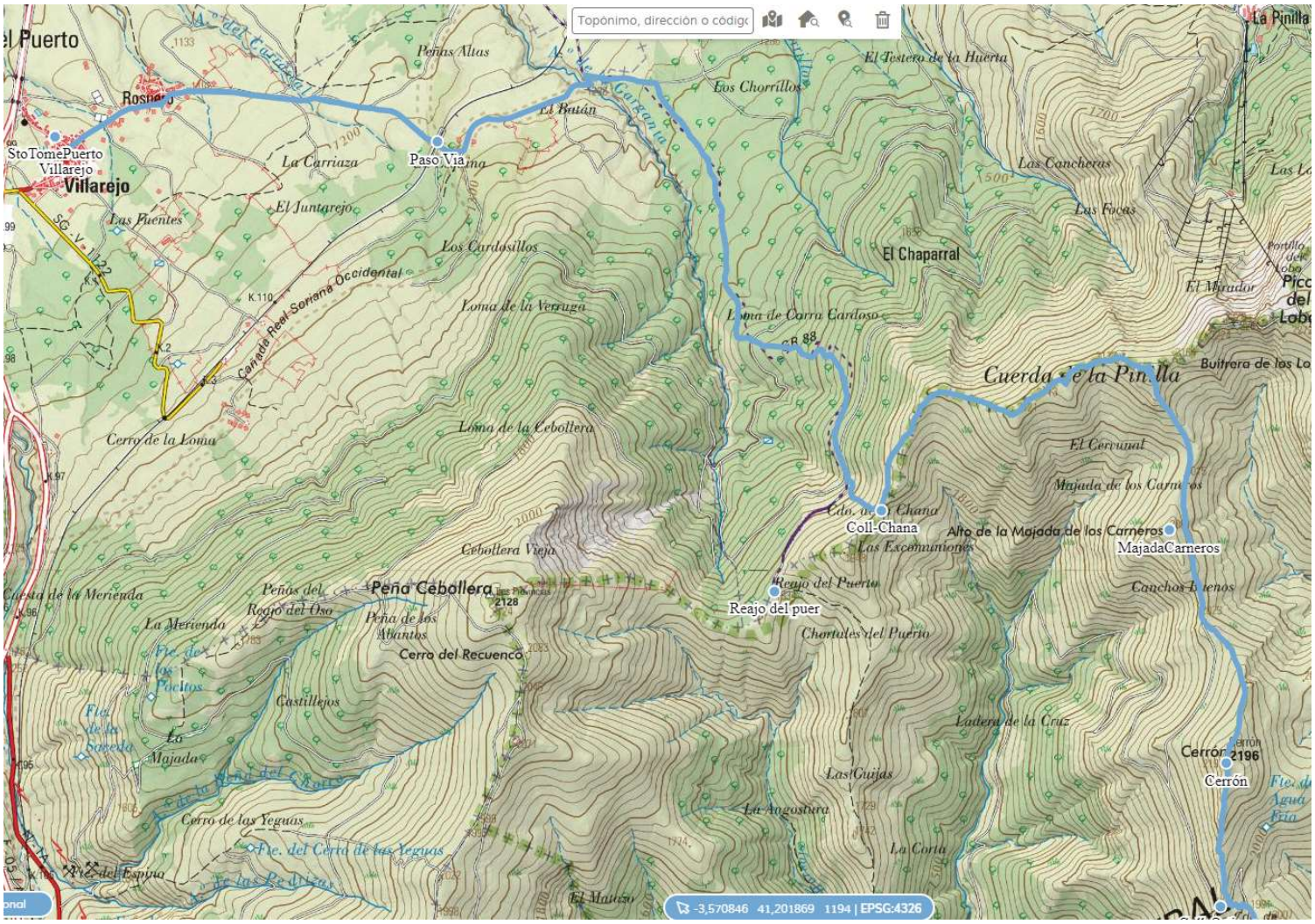
StoTomePuerto
Villarejo
Paso Viana
Coll-Chana
Alto de la Majada de los Carneros
MajadaCarneros
Reajo del puer
Cerrón
2196
Peña Cebollera
2128
Cuerda de la Pinilla
El Chaparral
Canada Real Soriana Occidental
Topónimo, dirección o código
-3,570846 41,201869 1194 | EPSG:4326

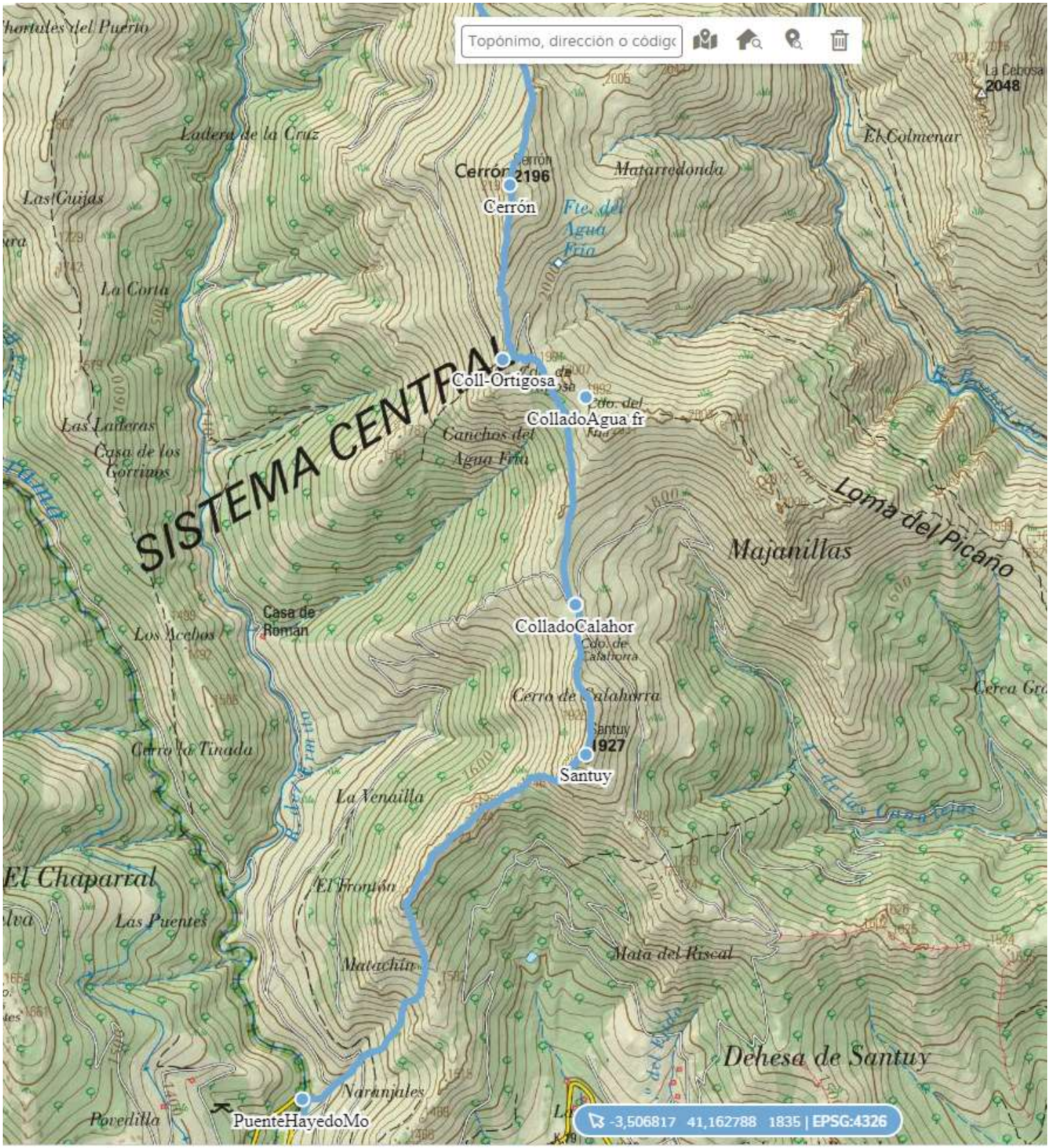
Topónimo, dirección o código
SISTEMA CENTRAL
Cerrón 2196
Cerrón
Coll-Ortigosa
ColladoAgua fr
Canchos del Agua Fría
Ladera de la Cruz
Las Cuijas
La Corta
Las Laderas
Casa de los Gorriones
Matarredonda
El Colmenar
La Cebosa 2048
Majanillas
Loma del Picaño
Casa de Román
Los Acebos
ColladoCalahor
Cerro de Calahorra
Santuy 1927
Santuy
Cerro la Tinada
La Venailla
El Chaparral
El Frontón
Las Puentes
Matachín
Mata del Riscal
Dehesa de Santuy
Naranjales
Povedilla
PuenteHayedoMo
-3,506817 41,162788 1835 | EPSG:4326