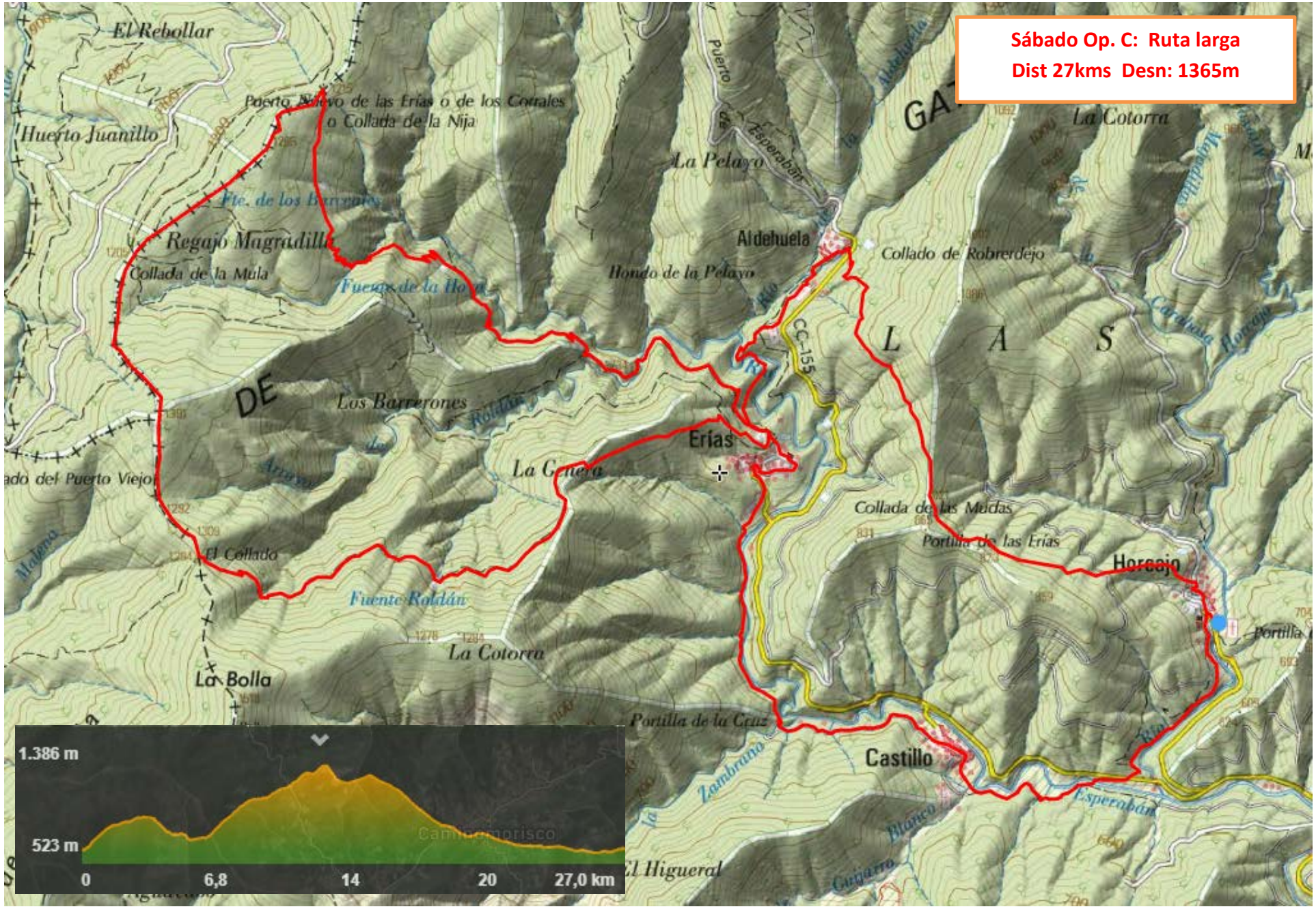
Sábado Op. C: Ruta larga
Dist 27kms Desn: 1365m
El Rebollar
Puerto Nuevo de las Erías o de los Corrales
o Collada de la Nija
Huerto Juanillo
Regajo Magradilla
Collada de la Mula
Fuente de la Hoya
La Pelayo
Aldehuela
Hondo de la Pelayo
Collado de Robredejo
La Cotorra
GATLAS
DE
Los Barrerones
Erías
La Genera
Collada del Puerto Viejo
El Collado
Fuente Roldán
La Cotorra
La Bolla
Collada de las Mudas
Portilla de las Erías
Horcajo
Portilla de la Cruz
Castillo
El Higueral
CC-155
1.386 m
523 m
0
6,8
14
20
27,0 km

Sábado Op. A, Ruta corta
Dist: 13,0 Kms Desnivel 425m
878 m
523 m
0
3,2
6,4
9,6
12,83 km
Caminomorisco
Aldehuela
Hondo de la Pelayo
Los Corrales
Lombo del Valle
La Pedrera
Erías
Collada de las Mudas
Portilla de las Erías
Mata del Ciervo
Horcajo
Las Mudas
La Colladiña
Charco de las Castañas
Portilla de la Cruz
Castillo
Charco de la Peña
Los Castañitos
La Zambrana
La Huesa

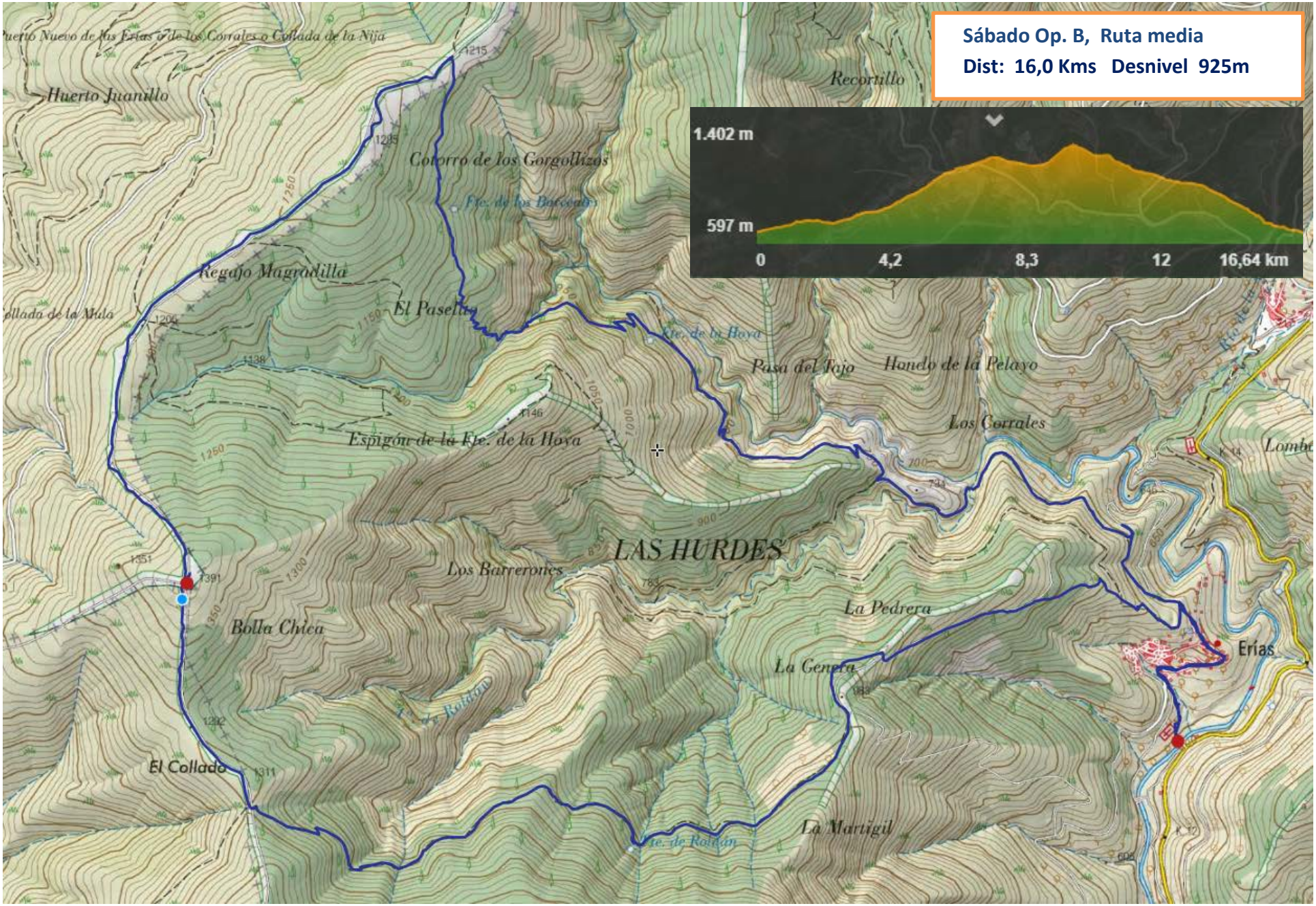
Sábado Op. B, Ruta media
Dist: 16,0 Kms Desnivel 925m
1.402 m
597 m
0
4,2
8,3
12
16,64 km
Huerto Juanillo
Recortillo
Cotorro de los Gorgollizos
Regajo Magradilla
El Paseiín
Pasa del Tajo
Hondo de la Pelayo
Los Corrales
Espigón de la Fte. de la Hoya
LAS HURDES
Los Barrerones
La Pedrera
La Genera
Bolla Chica
El Collado
La Martigil
Erías

Domingo Op. A, Ruta única
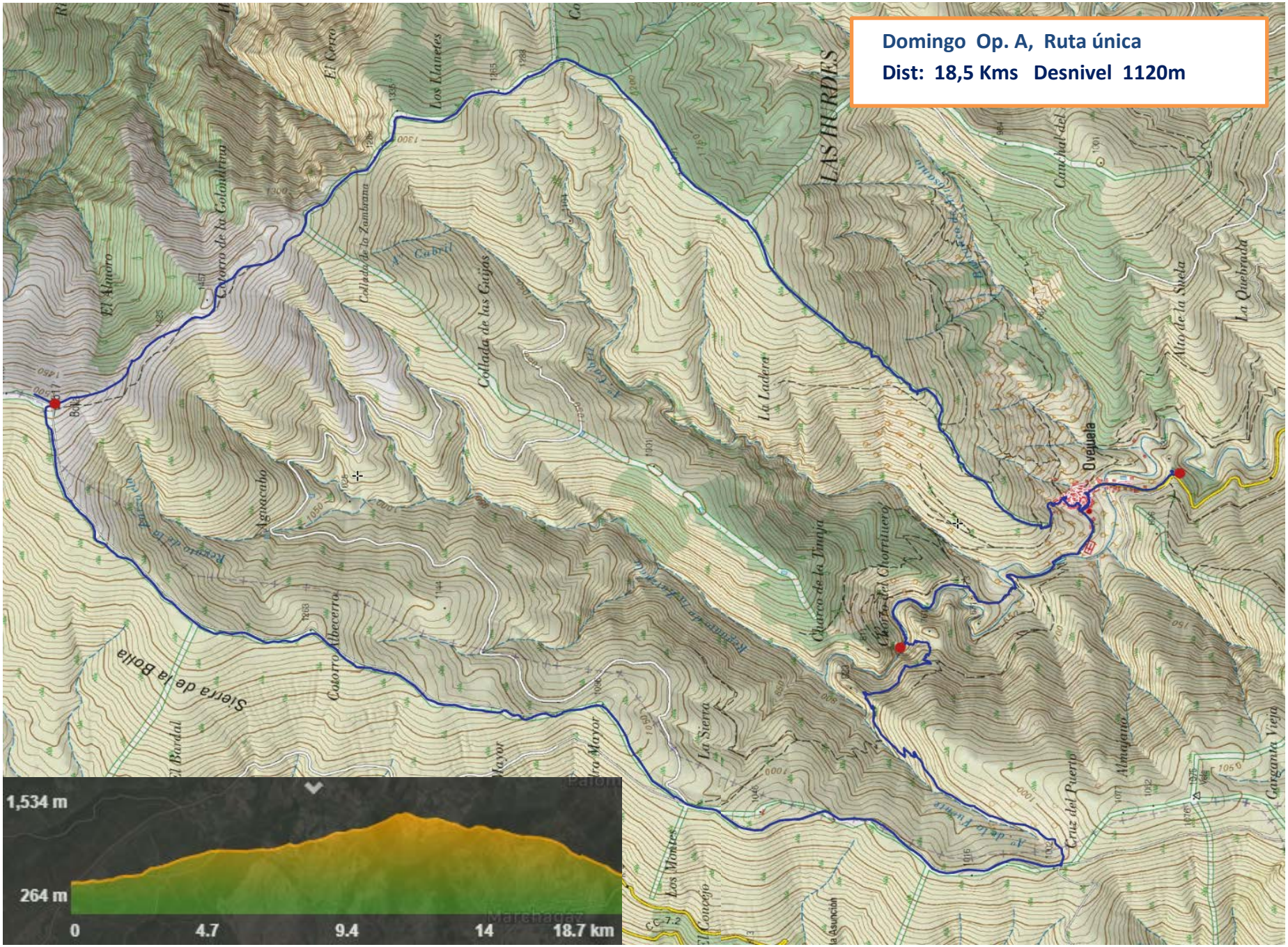
Dist: 18,5 Kms Desnivel 1120m