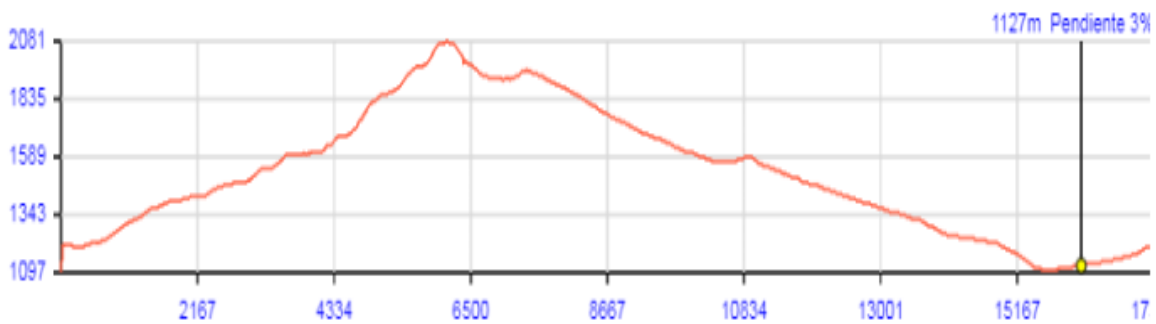


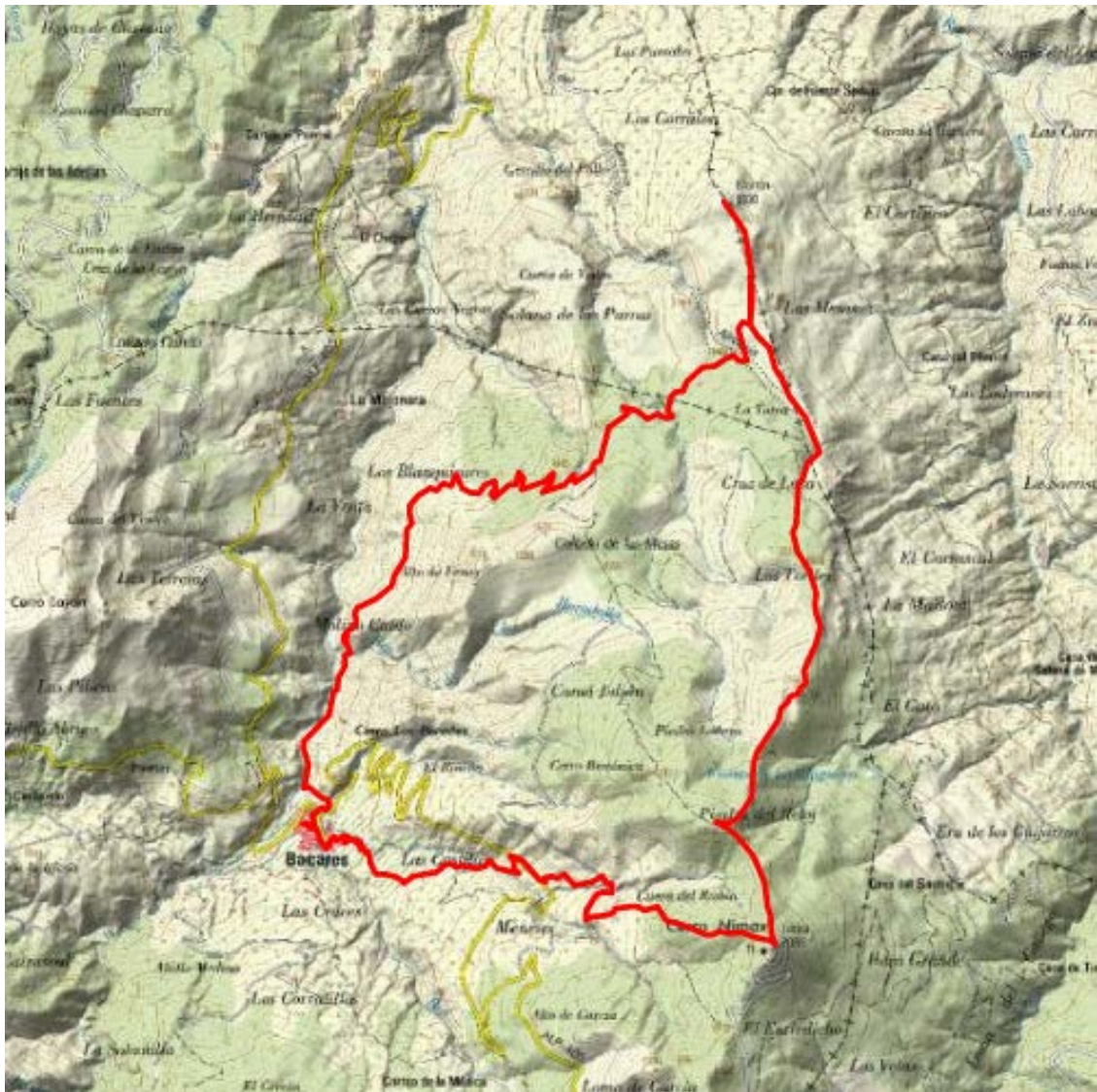
Dia 5: (corta) Tetica de Bacaes



TETICA DE BACARES o CERRO NIMAX desde BACARES - REGRESO por ...

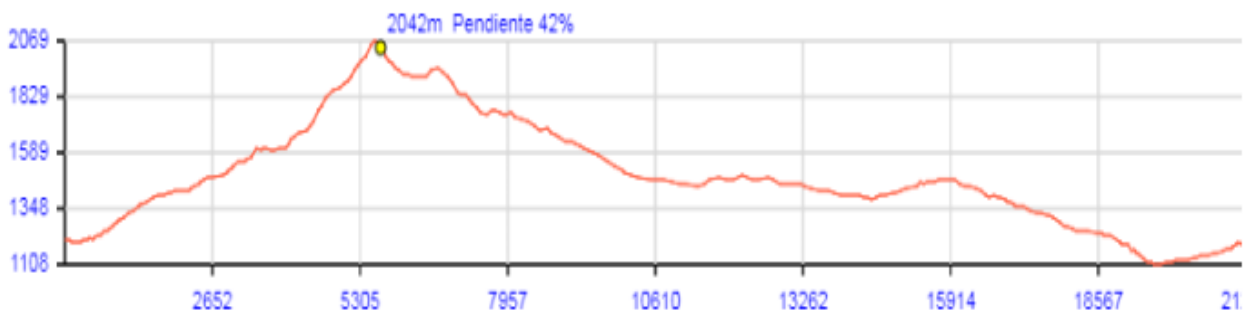


Dia 5: (media) Tetica de Bacares - Morrón

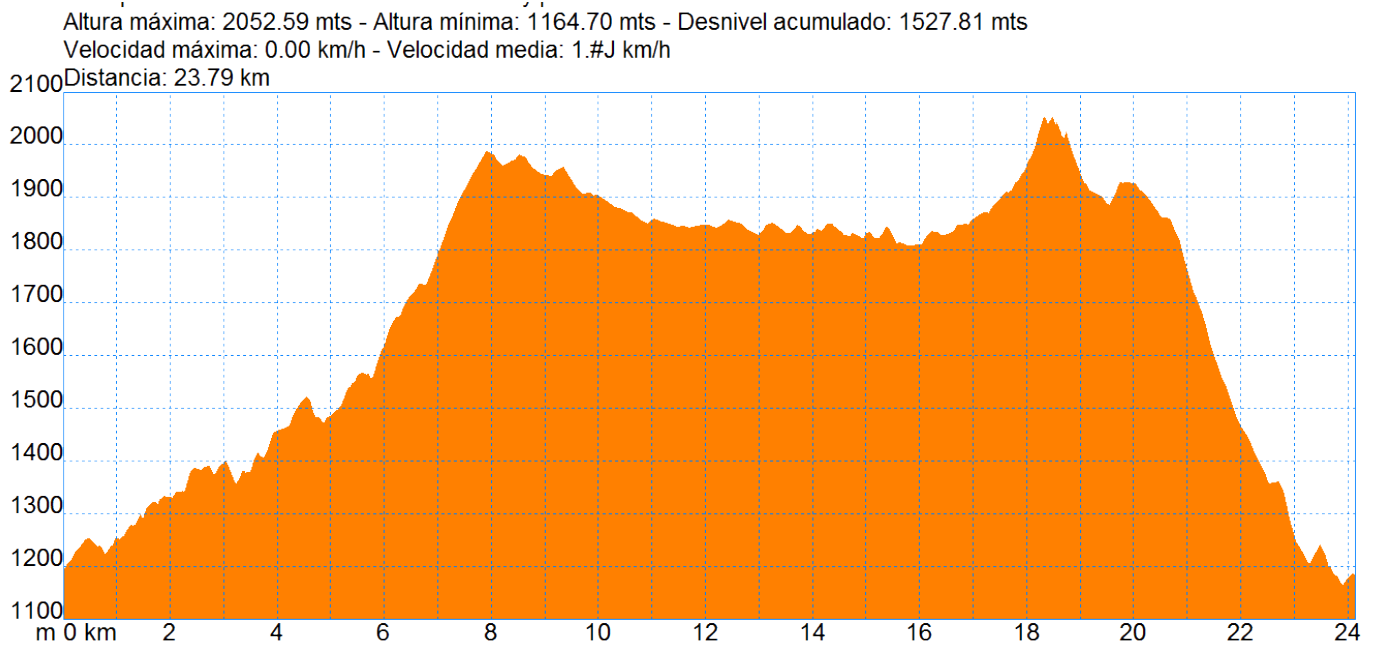
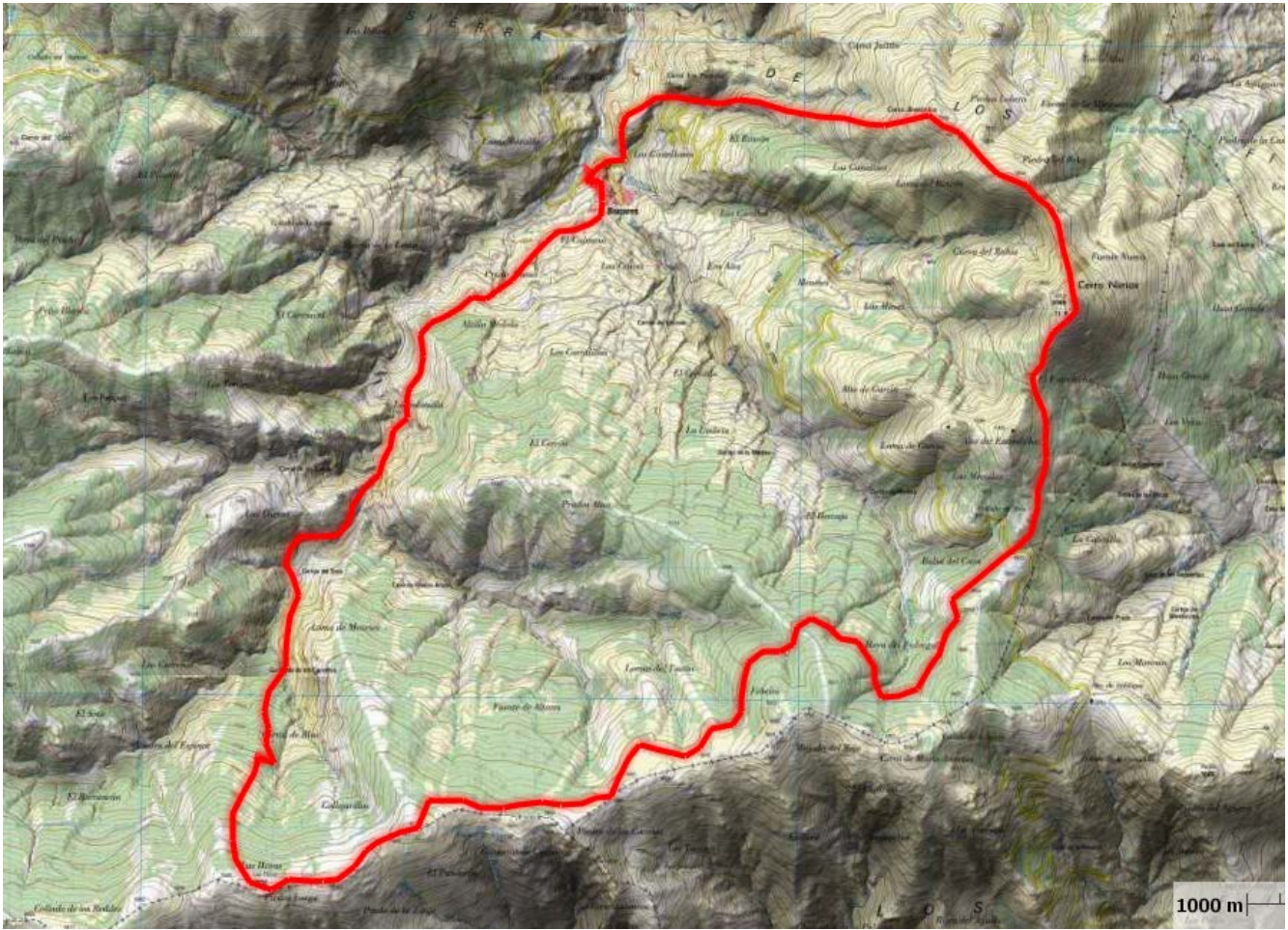


Perfil de rutas (m)

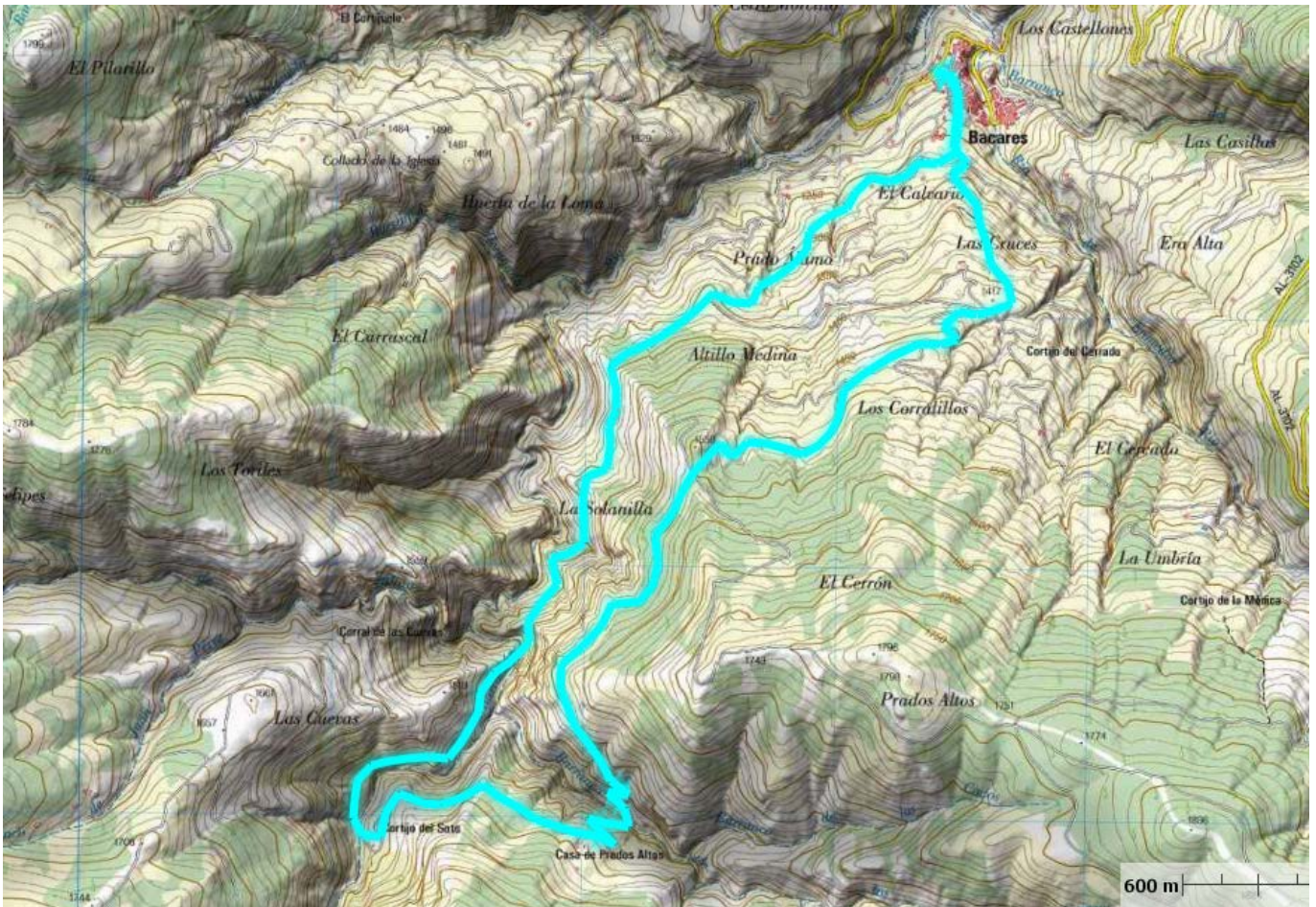
Dia5_Media



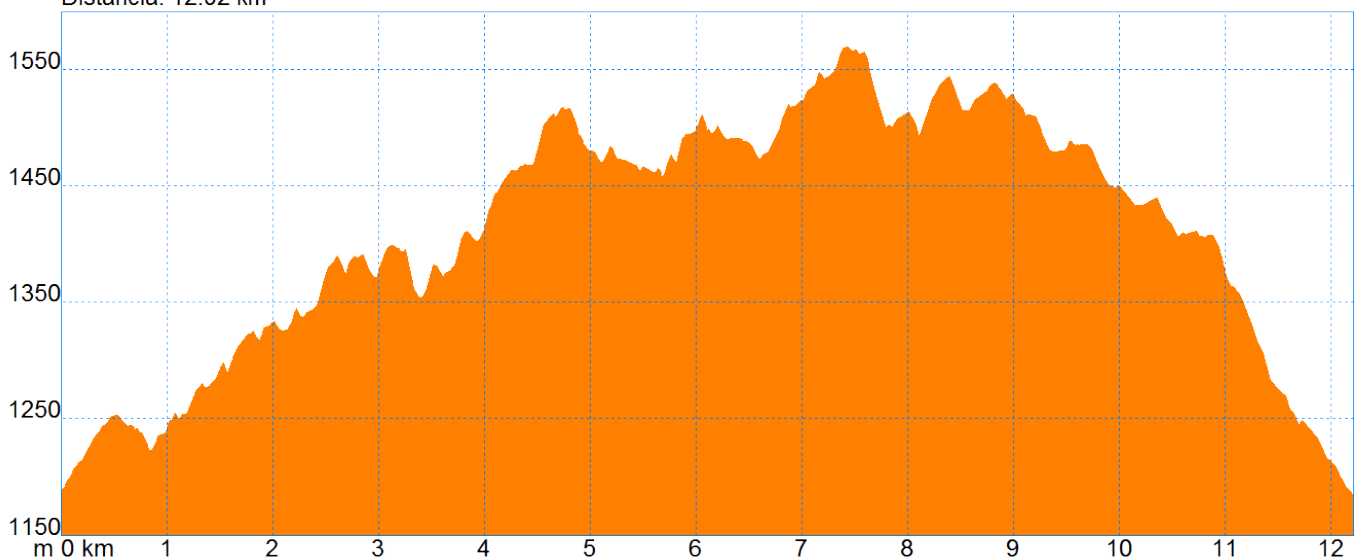
— Dia 5: (larga) las Hoyas - Tetica de Bacaes



Dia 6: (corta) Bacades _ Prados –Altos - Corralillos



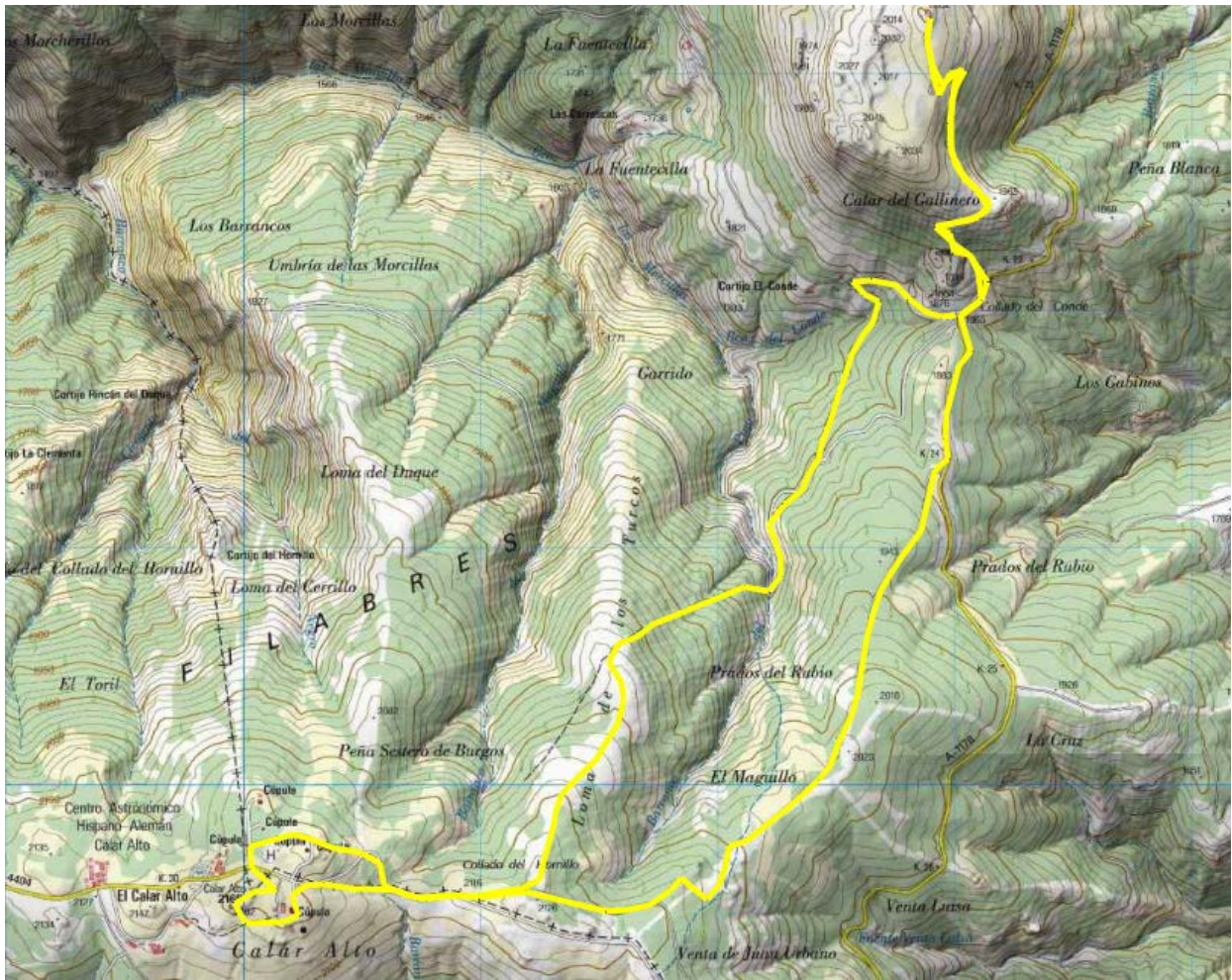
Altura máxima: 1569.56 mts - Altura mínima: 1184.00 mts - Desnivel acumulado: 773.83 mts
Velocidad máxima: 0.00 km/h - Velocidad media: 1.7 km/h
Distancia: 12.02 km



Dia 6: (Larga) Bacaes _ Prados – Altos – Las Hoyas

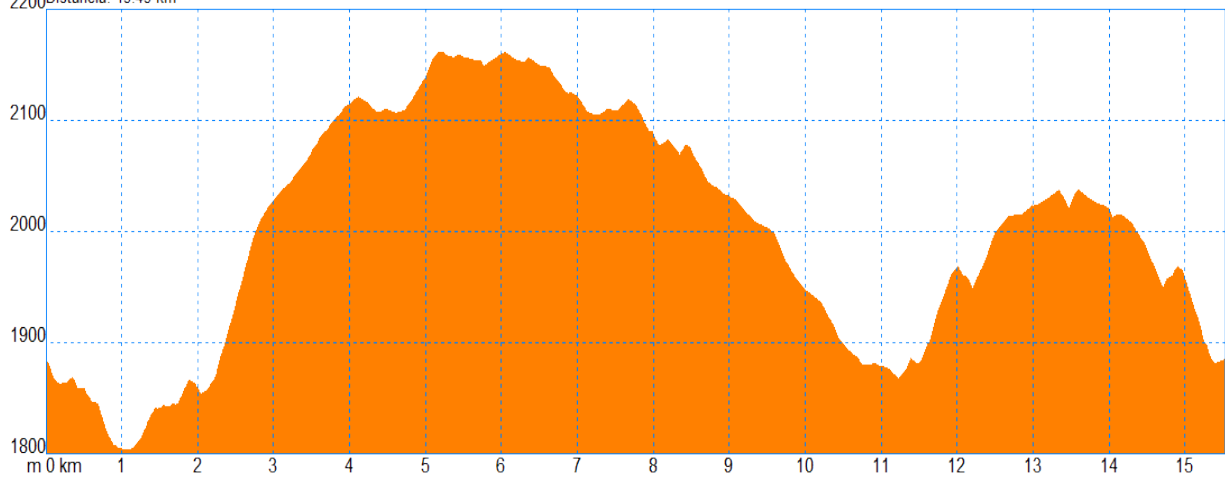


Día 7: (corta) Calar Alto, Gallinero



Altura máxima: 2161.18 mts - Altura mínima: 1802.87 mts - Desnivel acumulado: 653.48 mts
Velocidad máxima: 0.00 km/h - Velocidad media: 1.71 km/h

Distancia: 15.43 km

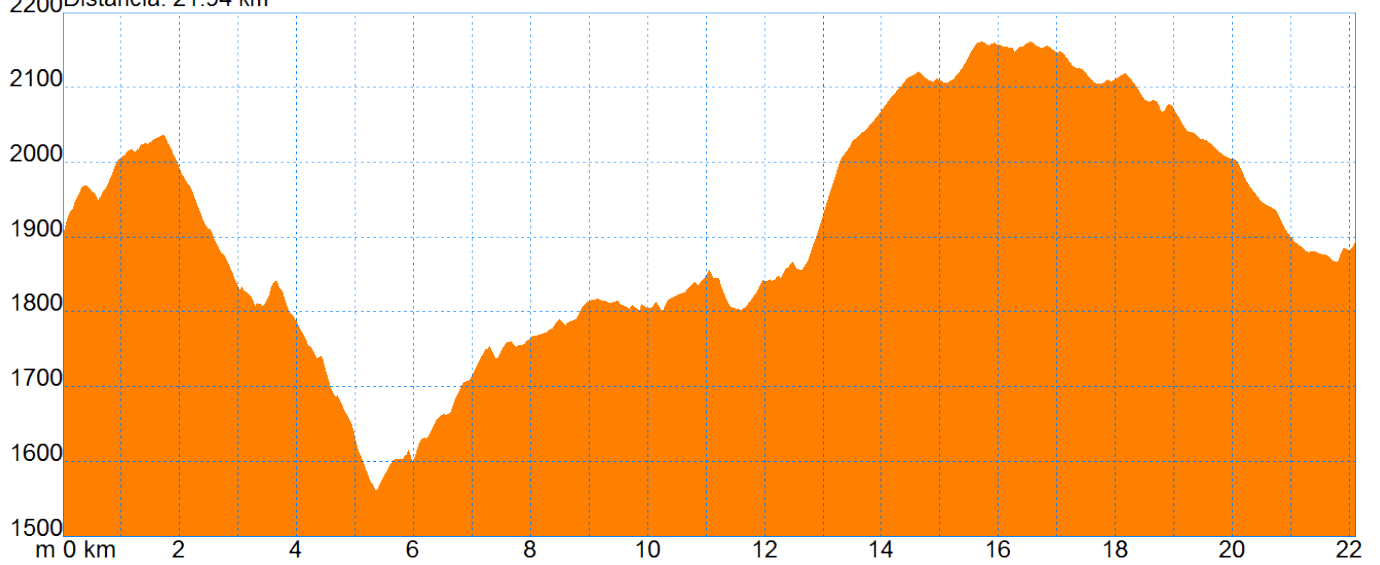


Dia 7: (larga) Calar Alto, Gallinero

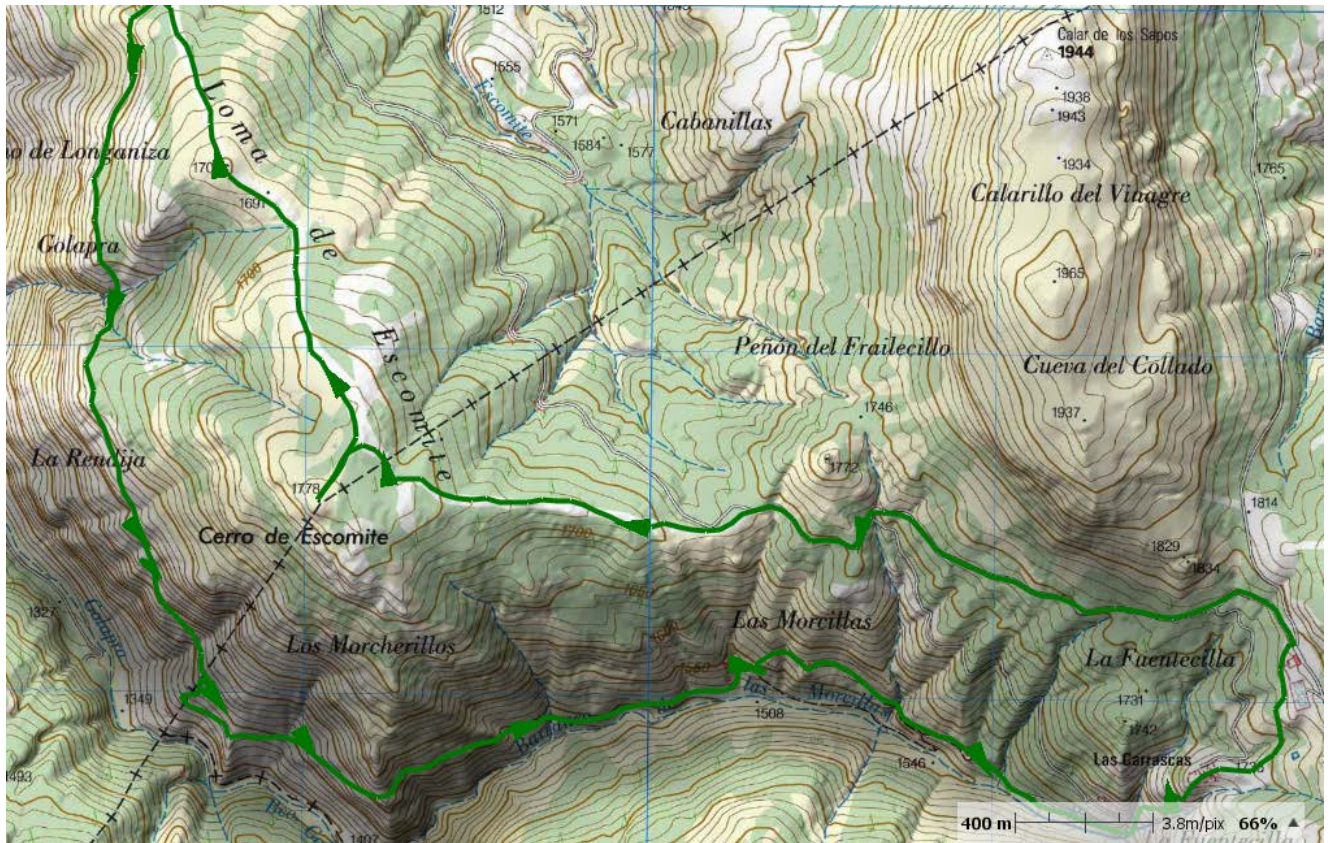


Altura máxima: 2160.60 mts - Altura mínima: 1560.92 mts - Desnivel acumulado: 1006.68 mts
Velocidad máxima: 0.00 km/h - Velocidad media: 1.7 km/h

Distancia: 21.94 km



Día 8: (única) Cerro del Escomite, Los Carrascos



Altura máxima: 1784.90 mts - Altura mínima: 1414.10 mts - Desnivel acumulado: 849.40 mts
Velocidad máxima: 10.41 km/h - Velocidad media: 1.63 km/h
Distancia: 12.45 km

