



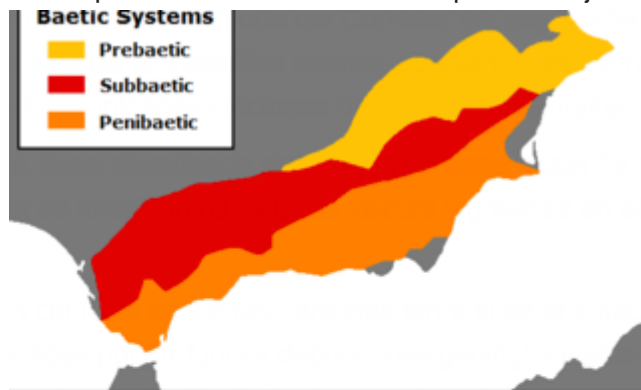
Parque natural de Sierra de Grazalema

El **Parque natural Sierra de Grazalema** es realmente un macizo que forma parte del extremo más occidental de la Cordillera Subbética, compuesto por otras subsierras (Sierra de Zafalgar, Pinar, Endrinal, Caíllo, etc.).

Está situado entre el este de la provincia de Cádiz y el sur de la provincia de Málaga, incluyendo total o parcialmente a catorce municipios: nueve pertenecientes a la provincia de Cádiz (El Bosque, Prado del Rey, Zahara de la Sierra, Algodonales, El Gastor, Grazalema, Villaluenga del Rosario, Benaocaz y Ubrique) y cinco a la provincia de Málaga (Ronda, Montejaque, Benaoján, Jimera de Líbar y Cortes de la Frontera).

Destaca siendo el lugar donde se registra uno de los mayores índices de pluviosidad de la Península Ibérica. De las Zonas Externas de la Cordillera Bética, la Sierra de Grazalema forma parte del conjunto geológico Subbético. Dentro de éste, el Subbético Medio se localiza fundamentalmente al norte del Corredor del Boyar, abarcando las sierras del Pinar, Zafalgar, Blanquilla, etc. Al sur de éste, se localiza el Subbético Interno, abarcando las sierras del Endrinal, Caíllo, Sierra de Ubrique, etc. También están representadas las unidades alóctonas del Campo de Gibraltar.

El Parque se encuentra atravesado por un conjunto de sierras paralelas entre sí de orientación



Las **cordilleras Béticas** o **sistemas Béticos** son un conjunto de sistemas montañosos que se extienden por el sur de la península ibérica, desde el golfo de Cádiz hasta Alicante. Forman parte del Campo de Gibraltar y se subdividen en las cordilleras Prebética, Subbética y Penibética.

ENE-OSO, que siguen las líneas estructurales de la Cordillera Bética, separadas por profundas depresiones geológicamente notables, con las salvedades de la Sierra del Pinar, de orientación E-O, Sierra Margarita, de orientación N-S, y las de otras elevaciones menores, de orientaciones diversas.

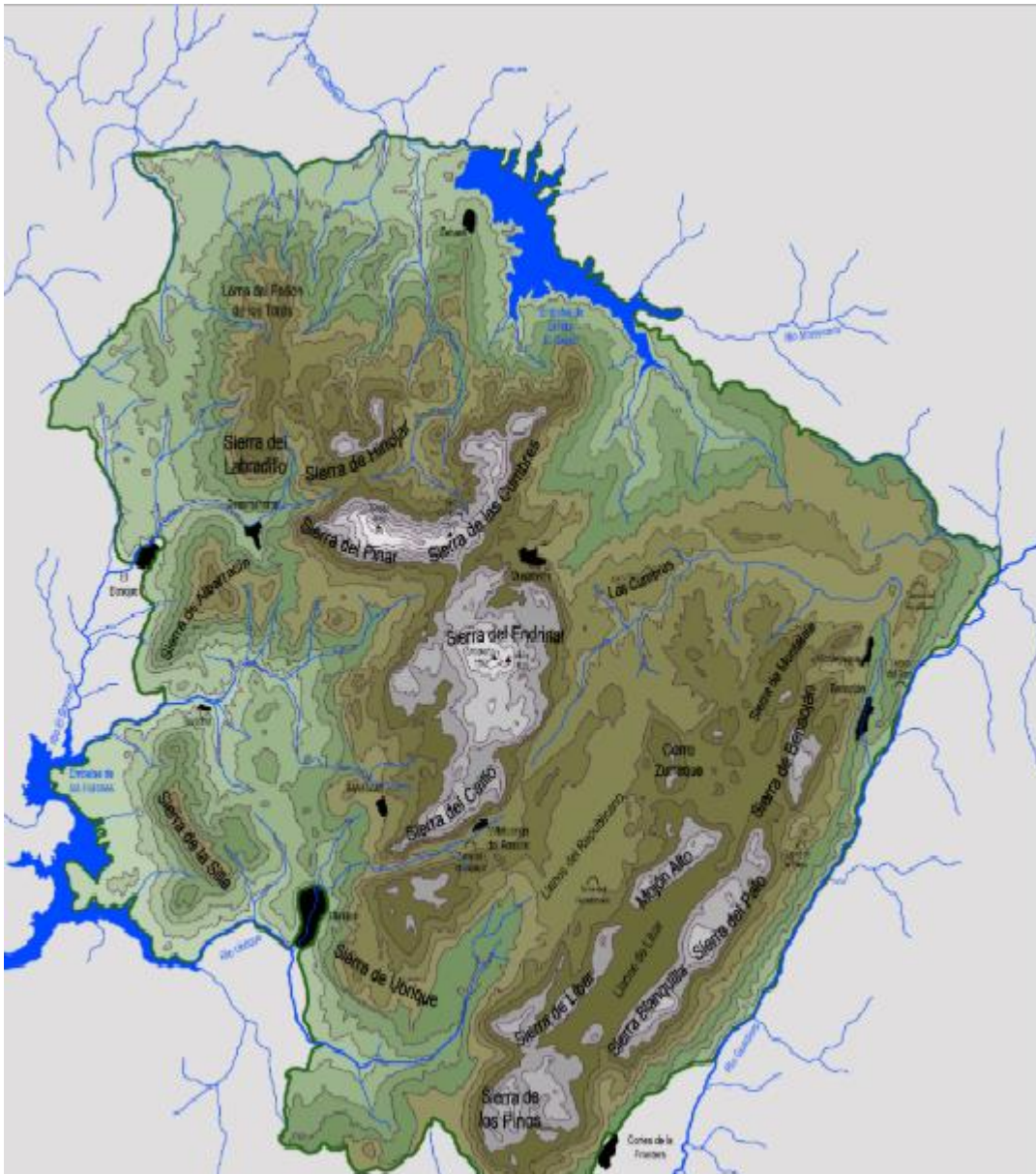
Su mayor altura es el pico del Pinar (o Torreón), con 1654 metros en la Sierra del Pinar.

Este macizo supone una auténtica muralla a los vientos cargados de humedad procedentes del Océano Atlántico. Como consecuencia de ello descargan intensas cantidades de precipitación. Así, en algunos puntos de la Sierra de Grazalema se registra una pluviosidad superior a dos mil doscientos milímetros, siendo el lugar más lluvioso de la mitad sur peninsular,

a pesar de la sequía estival de la zona.

Existen en este espacio tres vertientes claramente diferenciadas entre sí. Los cauces de la zona norte vierten sus aguas al Guadalete, uno de los principales ríos de la provincia de Cádiz, que

tiene su nacimiento en el Puerto del Boyar; mientras que los de la Este lo hacen al Guadiaro, con origen cerca de Ronda y que recibirá los aportes de señeros cauces como el Gaduares y el Guadalevín. Por último, la vertiente oeste tributa todas sus aguas al Pantano de los Hurones, destacando los aportes de los ríos Majaceite, Tavizna y Ubrique.




En el ámbito de sus municipios hay declarados seis Conjuntos Históricos: (La villa de Benaocaz, la villa de Zahara de la Sierra, la población de Ubrique, Algodonales, Ronda y el casco antiguo de la población de Grazales); y los siguientes Bienes de Interés Cultural:

- Zonas arqueológicas de Cabezo de Hortales (Prado del Rey) y Necrópolis de los Gigantes (Ronda).
- Los Monumentos del Castillo y Torre Hexagonal en Zahara de la Sierra, las Murallas y el Castillo de Benaocaz, el Castillo de Aznalmará y el Castillo de Fátima en Ubrique, la Cueva de la Pileta (con la zona arqueológica que la delimita) y la del Gato en Benaocaz y la Torre de Agüita en Ronda.

Hay un amplio listado de Bienes de Interés, como las ruinas romanas de Ocuri y un rico inventario de yacimientos arqueológicos (necrópolis, acueductos, villas y calzadas romanas;

restos medievales e islámicos, calcolíticos, enterramientos, abrigos neolíticos, arte rupestre, simas). Entre las edificaciones de arquitectura popular se puede destacar la presencia de numerosos molinos hidráulicos, aunque también abundan eras, tejares, lagares, almazaras, hornos y lavaderos públicos.

Otros elementos del patrimonio etnológico son las viejas prácticas artesanales (fabricación de mantas de lana, marroquinería y cestería) y las tradicionales fiestas y ferias, celebradas sobre todo durante la época estival como la fiesta de El *Corpus* en Zahara de la Sierra, el toro de cuerda de Grazalema, Villaluenga y Benaocaz, la quema de gamones de Ubrique o las luchas de Moros y cristianos en Benamahoma.



[Zahara de la Sierra.](#)

El Valle del Genal

El **Valle del Genal** es un paraje de la Provincia de Málaga, Andalucía, (España). Está situado en la comarca de la Serranía de Ronda, al sudoeste de la provincia, con una extensión aproximada de 485 km². Toma su nombre del río Genal y del valle que forma su curso. Se subdivide en el Alto y el Bajo Genal, e integra 15 municipios.

El Valle de Genal tiene un clima suave, influenciado tanto por el Mar Mediterráneo como por el Océano Atlántico. El invierno y el verano son más extremos en el Alto Genal que en el Bajo Genal, o sea, inviernos más fríos y veranos más calurosos. Esto afecta a las heladas que son más frecuentes en el Alto Genal generalmente en zonas de sombra, igual ocurre con la nieve.

La temperatura media del alto Genal ronda los 15 °C siendo más alta en el bajo Genal.

Las precipitaciones anuales superan en casi todos los puntos los 1000 l/m² (comparable a las de la Sierra de Grazalema).

Ronda

Ronda es un municipio y localidad española perteneciente a la comunidad autónoma de Andalucía, situada en el noroeste de la provincia de Málaga, a unos 100 kilómetros de la ciudad de Málaga. Es la cabeza del partido judicial homónimo y la capital de la comarca de la Serranía de Ronda.

En 2018 contaba con 33 978 habitantes, que lo convierten en el segundo municipio más poblado del interior de la provincia tras Antequera. Su término municipal se extiende sobre una meseta conocida como depresión de Ronda por las sierras que la circundan. Tiene una superficie de 397,62 km² y una densidad de población de 86,18 hab/km².

Ronda tiene su origen en la *Arunda* romana que se constituiría a partir de asentamientos ibéricos existentes. Los visigodos le dieron continuidad hasta la llegada de los musulmanes, quienes consolidaron su papel de cabecera comarcal y su entidad urbana. Su emplazamiento facilitó la defensa de la ciudad y la puso en una situación estratégica para dominar los pasos y caminos hacia la Baja Andalucía. Esto y la disponibilidad de tierras aptas para la agricultura le concedieron finalmente una importancia histórica notable.

La ciudad se asienta sobre una meseta cortada por un profundo tajo excavado por el río Guadalquivir, al que asoman los edificios de su centro histórico, lo que confiere a la ciudad una panorámica pintoresca que, unida a la variedad de monumentos que posee, a su entorno natural y a su cercanía a los grandes centros del turismo de masas de la Costa del Sol, ha convertido a Ronda en un centro turístico notable. La cornisa del tajo y el puente que lo salva son la imagen por antonomasia de la ciudad

El término municipal de Ronda ocupa la llamada depresión de Ronda y está rodeado por sierras. En el interior el relieve es suave y comprende zonas de dehesa y zonas hortícolas y cerealistas. Debido a la amplia extensión del municipio, la altitud oscila entre los 1919 msnm del pico Torrecilla (término municipal de Tolox) y los 570 msnm en la zona más baja, junto a el vecino municipio de Arriate.

La ciudad se asienta sobre una meseta rocosa a 723 metros sobre el nivel del mar, dividida en dos partes por un cañón conocido como el **Tajo de Ronda**, por el que discurre el río Guadalquivir afluente del río Guadiaro. El tajo se extiende además sobre el valle de los Molinos. Al este de la ciudad se encuentra el parque natural de la Sierra de las Nieves, al sur el Valle del Genal, al oeste la sierra de Grazalema y al norte otras tierras más llanas en dirección a Campillos.

ALOJAMIENTO

Llegaremos el jueves a la localidad de **Montejaque**, población de la comarca de la serranía de Ronda que pertenece al parque Natural de la Sierra de Grazalema, donde nos alojaremos en los apartamentos **Cortijo Fuente Marchal** <http://www.fuentemarchal.com/> las 5 días que vamos a estar en la actividad.

Todos los apartamentos del Cortijo Fuente Marchal están completos de sábanas, mantas y 2 toallas, una de mano y otra de ducha para cada uno. Los apartamentos tienen chimenea y calefacción central, menos la habitación doble que únicamente tiene calefacción central. Dentro del precio están incluidas 7 horas de calefacción al día. Distribuidas en 5,30 horas durante la tarde/noche y 1,30 horas por la mañana antes de levantarse.

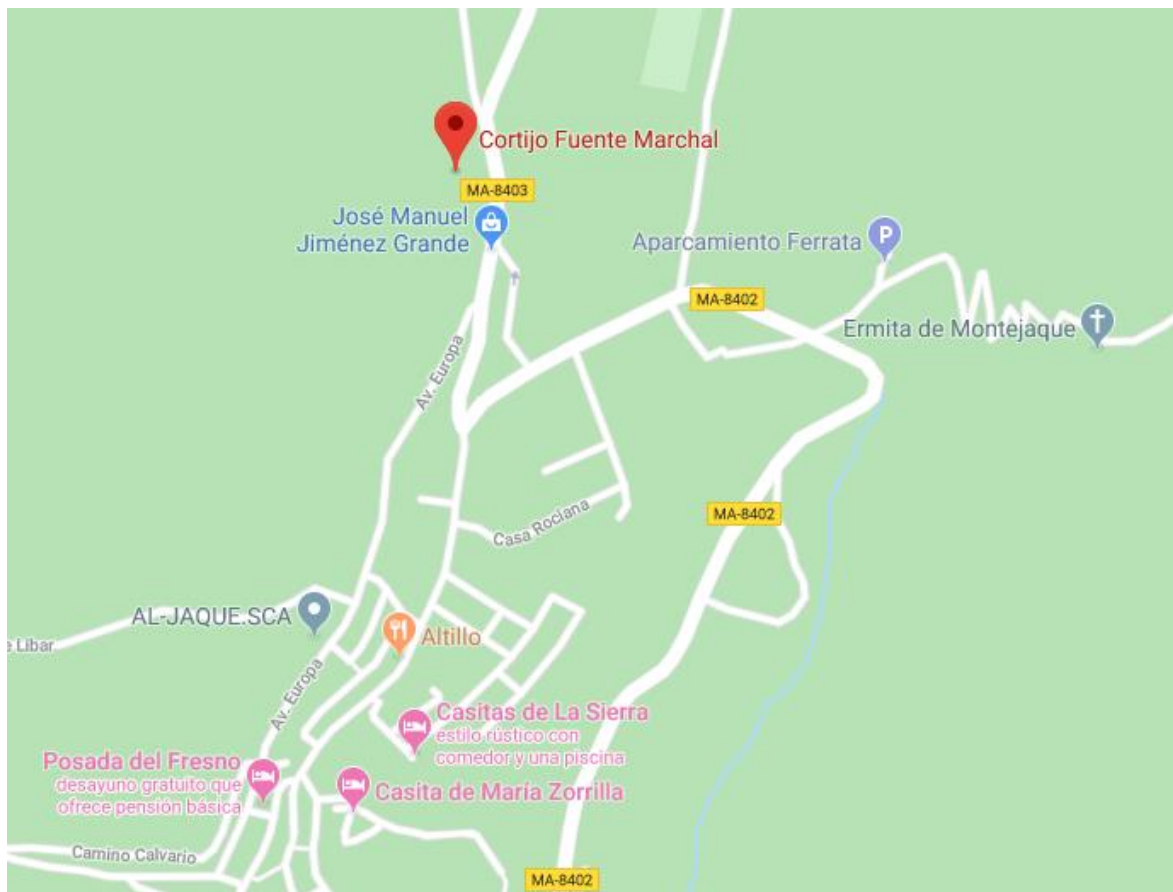
También dentro del precio está incluida una carga de leña por apartamento y estancia, es decir cuatro cargas de leña. Si desean más leña el precio por carga es de 8 €.

Todos los apartamentos tienen su cuarto de baño y cocina completa con todos los enseres necesarios para su uso, (frigorífico, horno, vitrocerámica, cafetera, hervidor de agua, platos, vasos, cubiertos, etc.).

Después de hacer el registro y reparto de las habitaciones, en cualquiera de los otros muchos locales de la zona se podrá tapear ir de raciones o cenar sentado con mesa y mantel, en función de gustos y horarios de llegada de cada uno.

NO ESTA INCLUIDO EN EL ALOJAMIENTO LOS DESAYUNOS POR LO QUE SE RECOMIENDA LLEVAR LO NECESARIO (CAFÉ, LECHE, ETC.)





Cortijo Fuente Marchal

LA ACTIVIDAD

Vamos a realizar 4 rutas y nos vamos a mover por el parque Natural de la Sierra de Grazalema (2 rutas), por el valle del Gena y por Ronda.

Viernes. 6 de diciembre

Montejaque – Grazalema – Villaluenga – Llanos del republicano – GR7 - Montejaque

El recorrido será por el parque Natural de la Sierra de Grazalema donde se encuentra la propia localidad de Montejaque, al alojarnos aquí no es necesario desplazarnos en coche.

Saldremos en dirección a la localidad de Villaluenga del Rosario saliendo de Montejaque hacia el embalse por la margen izquierda iniciando un ascenso que culmina precisamente en esta localidad, este primer tramo transcurre por un sendero que se hace un poco más pesado por el terreno. A un tercio de la subida llegaremos a un pequeño embalsamiento del arroyo y seguiremos ascendiendo hasta Villaluenga. Pasado el pueblo una vez se alcanza los llanos del republicano iniciamos otro ascenso hasta el puerto de Forcila, pasado este se inicia un pronunciado descenso llegando de vuelta al embalse de Montejaque y a su población.



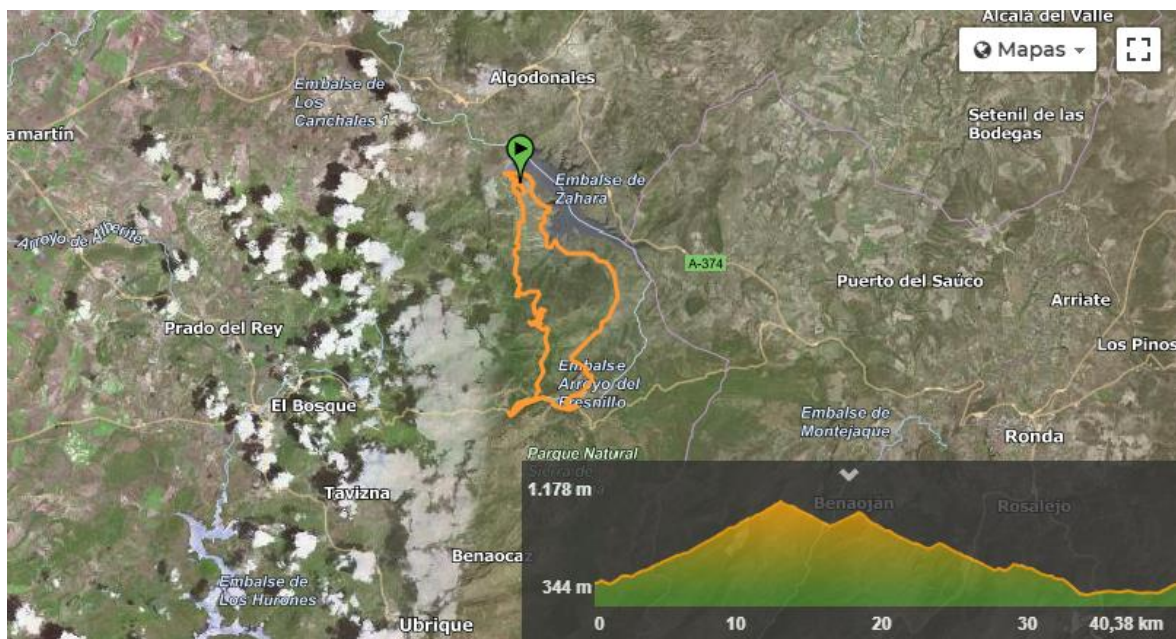
Sábado. 7 de diciembre.

Zahara de la Sierra – Puerto las palomas – boyarín – sendero Grazalema - Zahara

El sábado nos dirigiremos en coche a la localidad de Zahara desde Montejaque, son 27 Km de carretera desde ambas poblaciones.

Ruta que en su mayoría transcurre por carretera, exceptuando un sendero que se coge una vez subido el boyarín para llegar a Grazalema, hay que tener cuidado ya que por dicho sendero pasan senderistas. Una vez salido de Grazalema, se transcurre un rato por

carretera para luego salir a un camino de pista que nos evitará un buen trozo de carretera de la vuelta a Zahara de la Sierra.



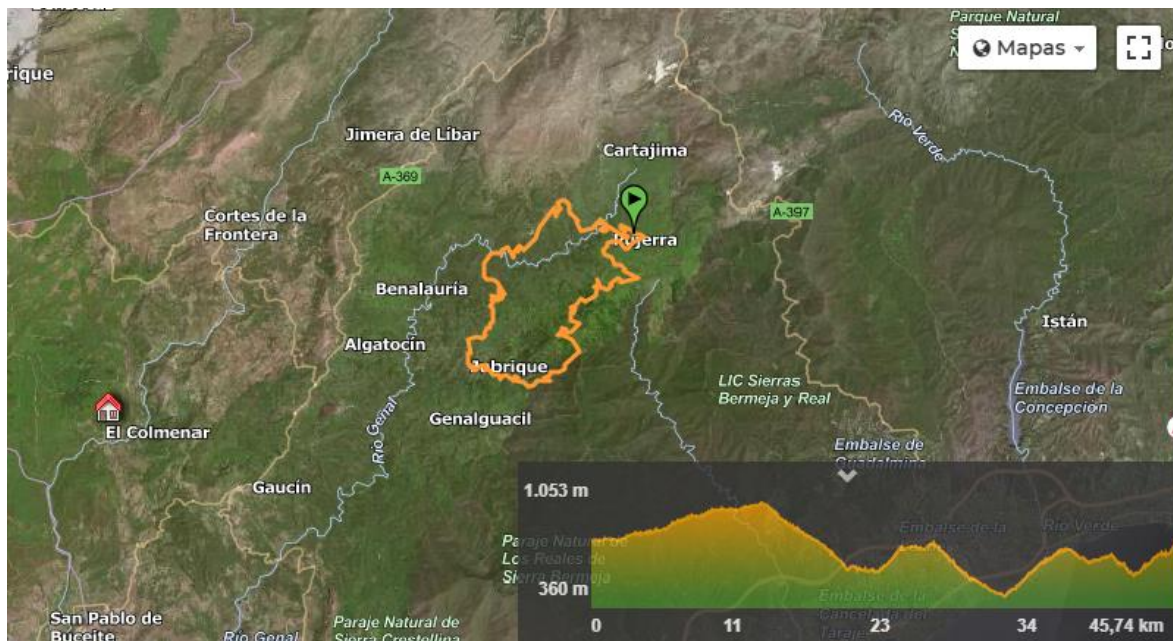
Circular Zahara de la Sierra

Domingo. 8 de diciembre.

Circular Valle del Genal

Preciosa ruta para realizar en otoño que recorre varios pueblos de la Serranía de Ronda, Júzcar, Pujerra, Jubrique y Faraján. El pueblo de Júzcar es famoso por ser el único pueblo pitufo en el mundo.

Partimos de las inmediaciones de Júzcar hacia Pujerra y tras pasar esta localidad seguimos ascendiendo hasta el puerto de los Arreados y el Cerro de la fuente del Corcito, punto de mayor cota del track, a partir de ahí iniciamos un descenso hasta llegar a la localidad de Jubrique. Tras pasar esta localidad iniciamos un pequeño ascenso y otra vez bajaremos en cota hasta llegar al punto mas bajo del recorrido y cruzaremos el rio Genal, a partir de ahí se inicia el ascenso llegando a Faraján y un poco más retornamos a Júzcar.



Lunes. 9 de diciembre.

Ronda - Los molinos del Tajo – cuartel - Crt. Acinipo – Chinchilla - Puerto del Monte – Parchite - Ronda

Llegaremos en coche hasta la ciudad de Ronda desde Montejaque que son alrededor de 30 minutos por carretera y comenzaremos la ruta en bici entrando en el Tajo de Ronda entre los dos puentes, el nuevo y el viejo hacia el Puerto de Muela pasando por Los Molinos, una vez pasado los acuartelamientos de la legión se inicia una subida prolongada hasta el puerto del Monte, que es el punto de mayor altitud del track y a partir de ahí se inicia una bajada y llaneo hasta Parchite, teniendo continuas subidas y bajadas hasta entrar otra vez en Ronda.



Ciudad de Ronda



- El orden de las rutas podrá variar en función de la climatología, y necesidades de los participantes y criterio de los organizadores, también se podrán realizar por la zona otras actividades, como vías ferratas, senderismo, visita al torcal de Antequera, visitas a los pueblos blancos de la zona, visitas culturales, y a cuevas de la zona, por si alguno o algunos de los participantes no quisiera o pudiera hacer todos los días ruta de bicicleta, o simplemente descansar y disfrutar de la tranquilidad de el entorno en el que nos encontraremos, así que no hay excusa para no acudir a este maravilloso puente que hemos preparado.

- Como siempre recordar llevar bicicleta revisada y en optimo estado de funcionamiento
Al ser un viaje de varios días, recordar llevar varias cámaras de las dimensiones y válvula adecuadas a vuestras ruedas, herramientas, bomba, luz trasera si tuvierais, eslabón rápido de el numero de piñones que llevéis en el cambio, esto último opcional, gafas de sol guantes de invierno y ropa de abrigo cortavientos o chubasquero, y como siempre, lo mas importante imprescindible y obligatorio, el casco, es innegociable, por favor muchas gracias

NORMAS DE SEGURIDAD. ADVERTENCIAS

- El participante en la actividad, al realizar la inscripción, declara poseer la capacidad física, técnica y deportiva adecuada para la realización de ésta.
- Según la longitud, condiciones naturales de algunas de las rutas o la meteorología imperante, la realización o cambios de los itinerarios programados estará sujeta a la decisión de los organizadores (coordinador general y/o coordinadores de seguridad)

que informarán a los participantes, antes o durante la actividad, si ésta se podrá realizar o no según lo previsto.

- No se debe iniciar la ruta hasta que el Coordinador lo indique.
- Ningún participante debe realizar recorridos no previstos, si así lo decidiera debe comunicar a los coordinadores de la actividad su decisión de apartarse del programa y asumirá todas las consecuencias de su decisión.
- Todos los grupos deben contar, al menos, con mapa, brújula, altímetro o GPS y emisora.
- El no llevar el equipo necesario (ropa, gafas, comida, bebidas...) puede convertir una salida clasificada como fácil en muy difícil, dependiendo de las condiciones meteorológicas u otras circunstancias que pudieran presentarse.
- Cada participante deberá consultar la previsión meteorológica el día anterior a la salida, aunque siempre podrá consultar con el coordinador de la actividad.
- Cada participante debe conocer los datos y características de la ruta a realizar y, en función de ellos, valorar su propia capacidad para realizar la misma.
- Los participantes deben contar con la destreza y formación suficientes para el tipo de recorrido propuesto.
- Si durante la ruta algún participante sufriera un percance o se encontrara mal, debe comunicárselo inmediatamente al coordinador o cualquier otro integrante de la ruta, que es la única forma de poder facilitarle la ayuda necesaria antes de que se pudiera producir un accidente.
- Todo participante en la ruta, por el hecho de formar parte de un grupo adquiere la obligación de comunicar al coordinador cualquier incidente que observe y que a, su juicio, pueda suponer un peligro para cualquier persona. También debe colaborar, en la medida de sus posibilidades en el auxilio de cualquier integrante del grupo.
- Todo participante deberá ir provisto del material designado como obligatorio para el desarrollo de la actividad, en adecuado estado para su uso y poseyendo los conocimientos necesarios para su correcta utilización.
- El notorio incumplimiento de estas premisas por parte de algún participante, reserva a los organizadores el derecho a rehusar de su participación en ella.

LOGÍSTICA Y ALOJAMIENTO: Transporte. Precio e Inscripciones.

Transporte.

En vehículos particulares. El Coordinador intentará en la medida de sus posibilidades coordinar a todos los interesados en participar en la ruta para que compartan vehículos y gastos de transporte.

Precio e inscripciones.

Con seguro para BTT el precio a abonar será de 109 €.

Sin seguro para BTT el precio a abonar será 121 €. En el precio está incluido el seguro de 3 € por cada día de actividad.

Pago obligatorio mediante tarjeta bancaria a través de la web del Club. De no hacer efectiva la cantidad a pagar en el plazo de 2 días desde el apunte, se considerará anulada la preinscripción. Cualquier circunstancia excepcional deberá ser autorizada por el responsable de actividades del Club.

Inscripciones.

En la web www.montanapegaso.es El hecho de realizar la reserva conllevará implícito que el participante declara tener la capacidad física, deportiva y técnica adecuada para la realización de la actividad.

Anulaciones.

Las condiciones quedarán sujetas al Apartado 7 del “Protocolo de Participación de Actividades”.

(<http://www.montanapegaso.com/club/protocolo-participacion-en-actividades>)

CORDINADOR DE LA ACTIVIDAD

652960447

pacomingo@gmail.com