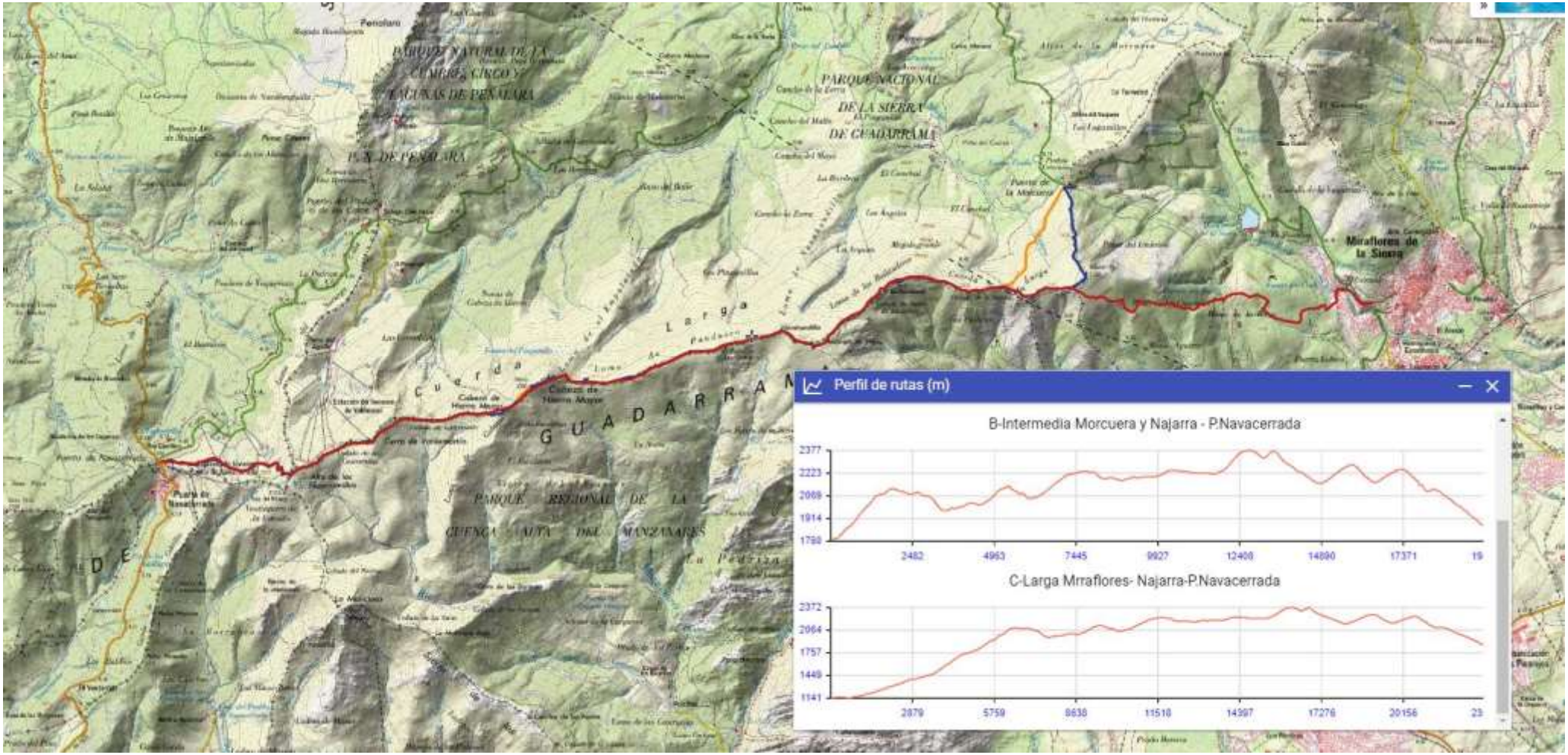
PARQUE NATURAL DE LA CUMBRE, CIRCO Y LAGUNAS DE PEÑALARA
PARQUE NACIONAL DE LA SIERRA DE GUADARRAMA
PARQUE REGIONAL DE LA CUENCA ALTA DEL MANZANARES
Miraflores de la Sierra
Perfil de rutas (m)
B-Intermedia Morcuera y Najarra - P.Navacerrada
2377
2223
2069
1914
1760
2482
4963
7445
9927
12408
14890
17371
C-Larga Mrraflores- Najarra-P.Navacerrada
2372
2064
1757
1449
1141
2879
5759
8638
11518
14397
17276
20156

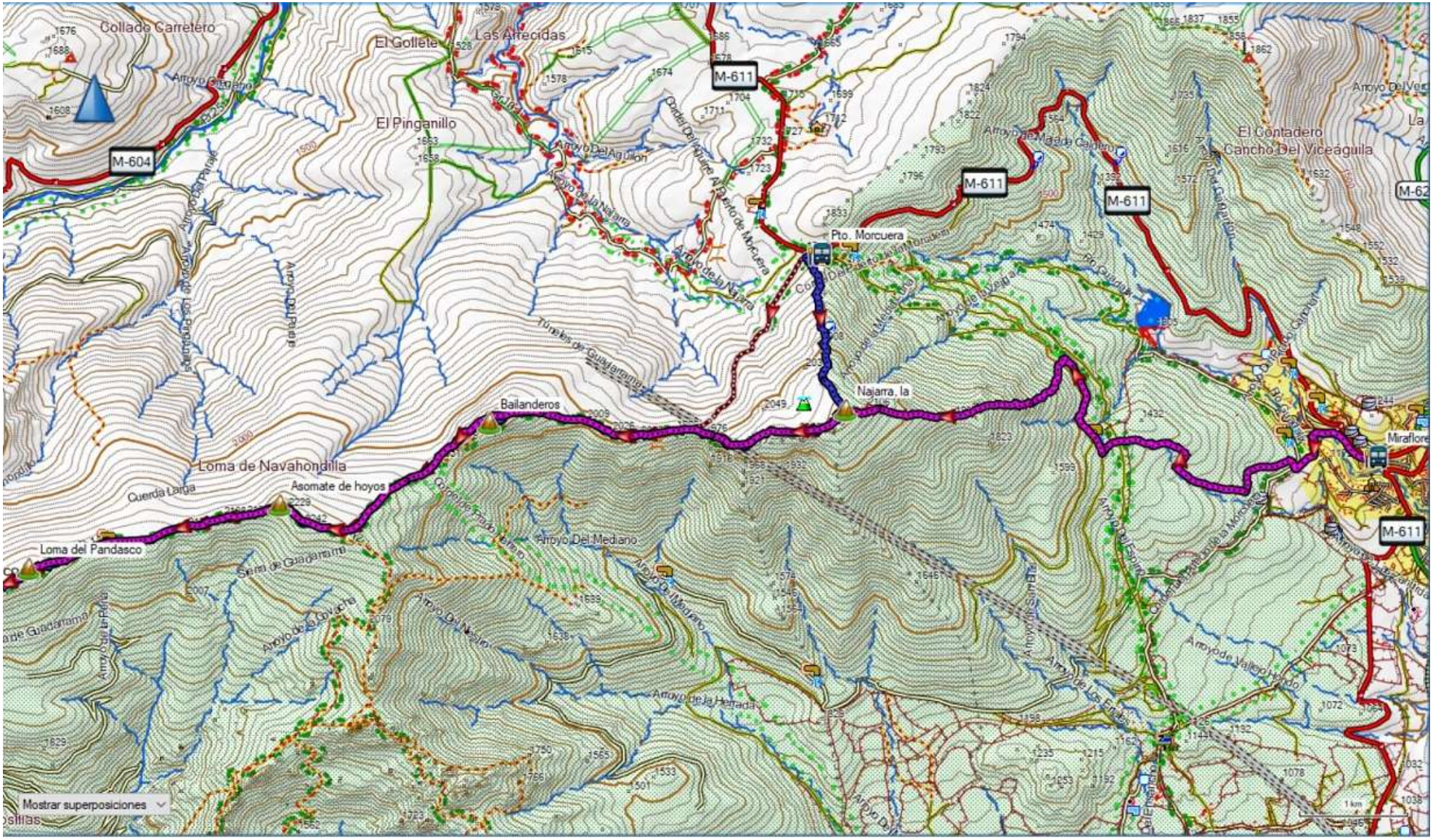
Collado Carretero
El Gollete
Las Arrecidas
M-611
El Pinganillo
M-604
Arroyo Del Aguilón
Pto. Morcuera
M-611
M-611
El Contadero
Cancho Del Viceágila
Najarra, la
Bailanderos
Loma de Navahondilla
Asomate de hoyos
Cuerda Larga
Loma del Pandasco
Arroyo Del Mediano
Miraflores
M-611
Mostrar superposiciones

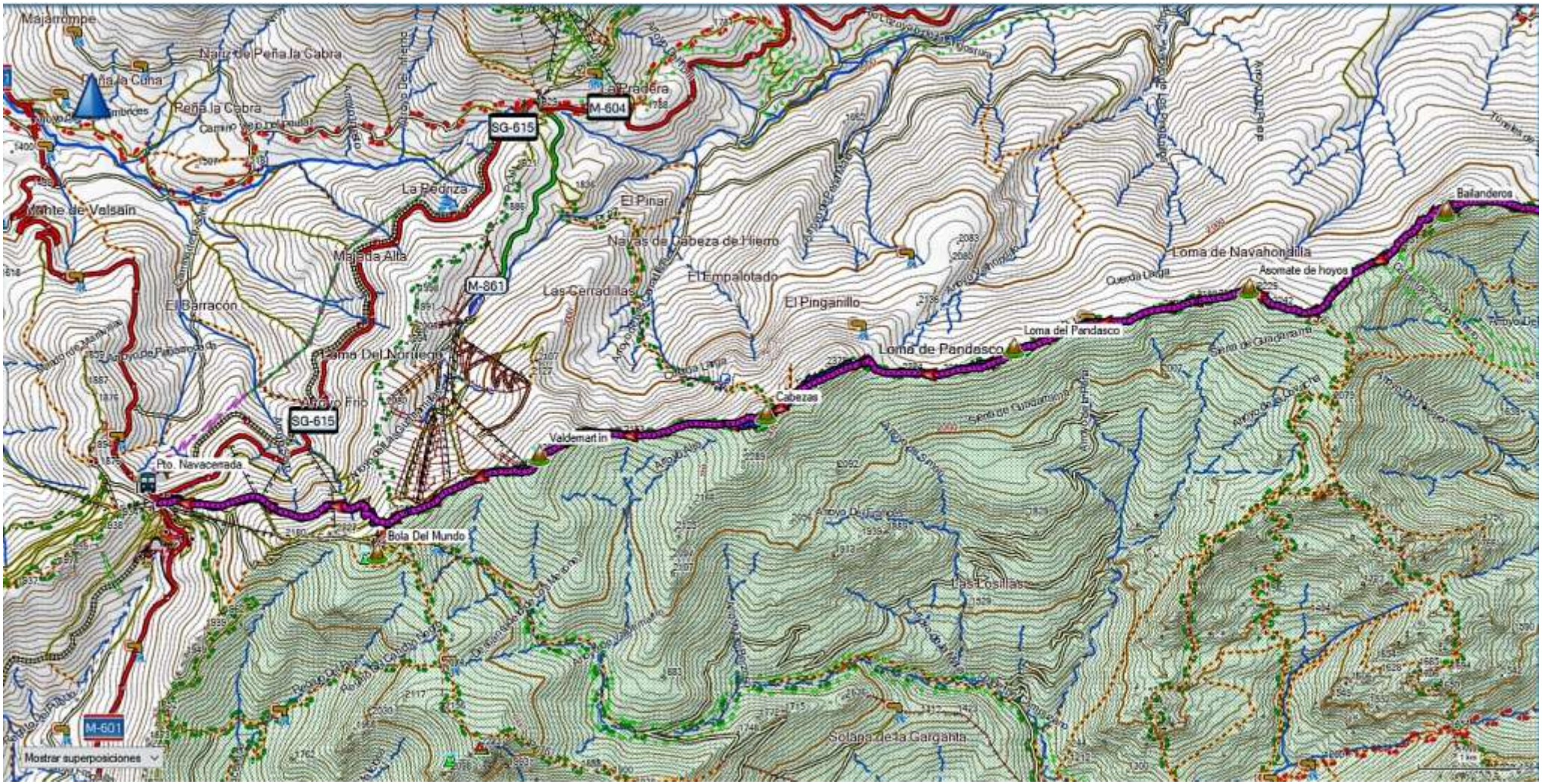
Majarrompe
Peña la Cuna
Peña la Cabra
La Pradera
M-604
SG-615
La Pedriza
El Pinar
Navas de Cabeza de Hierro
Monte de Valsain
Majada Alta
M-861
El Empalotado
Las Cerradillas
El Pinganillo
El Barracón
Loma Del Noriego
Loma de Navahondilla
Asomate de hoyos
Bailanderos
Loma del Pandasco
Loma de Pandasco
Cabezas
Valdemartin
Pto. Navacerrada
Bola Del Mundo
Las Losillas
Solana de la Garganta
M-601
Mostrar superposiciones