



"XIII MARCHA INFANTIL" (La Pedriza) Sábado 10 de junio de 2017

INTRODUCCIÓN

La Pedriza es un gran ejemplo de modelado en granito, definido por una red de fracturas compuesta de diversidad de fallas y fisuras. Por sus características estructurales y su pasado climático, se han escindido torreones, yelmos, tolmeras y piedras caballeras. De composición heterogénea, pero con carácter compacto, estas rocas cristalinas presentan planos netos de fracturación que guían el modelado. Por todos estos procesos químicos y mecánicos, la Pedriza presenta un elevado número de formas caprichosas y curiosas.

Está atravesada por numerosos arroyos y por el río Manzanares, en su recorrido desde su nacimiento en el Ventisquero de la Condesa, en las laderas de la Bola del Mundo, hasta su recogida en el Embalse de Santillana. Algunos de los arroyos más importantes de la zona son el de la Majadilla, el de la Dehesilla, el de los Huertos y el de Coberteros. Las fuentes naturales y emanaciones de agua son numerosas en la zona debido a la gran cantidad de agua subterránea que hay. La calidad de estas aguas es excelente debido a que el granito deposita muy pocos residuos y esto contribuye a mejorar la pureza del agua.

La vegetación es una mezcla de la propia del bosque mediterráneo y la de la alta montaña. A medida que se asciende, las formaciones vegetales son cada vez más propias de la alta montaña, quedando las plantas mediterráneas en las zonas más bajas de La Pedriza. En la Pedriza Anterior (la zona más baja) abundan formaciones arbustivas propias del clima mediterráneo continentalizado intercaladas con arbustos de alta montaña que abundan según se asciende en altura. A su vez, en esta zona hay muy pocos árboles, los cuales se concentran en las proximidades de los arroyos situados a menor altura. Esto hace que las formaciones rocosas no se vean camufladas en bosques. Las especies más abundantes de esta zona son el pino rodeno, la arizónica, el enebro rojo, la jara, el acebo, la retama, el romero y el tomillo.

En estos ecosistemas desarrolla su vida una gran cantidad y variedad de fauna salvaje, encontrándose mamíferos como cabras montesas, ciervos, jabalíes, corzos, gamos, tejones, varios mustélidos, gatos monteses, zorros, liebres, etc. Hay que destacar la existencia de aves migratorias que habitan temporalmente La Pedriza. Autillos, halcones abejeros, milanos negros y reales, abejarucos, numerosas especies de anátidas son algunas de estas especies.

Tras la ocupación musulmana de la península ibérica, La Pedriza pasa a ser tierra madrileña en el año 1152 por un privilegio del emperador Alfonso VII, al conceder al concejo de Madrid la propiedad de los montes situados entre la villa y Segovia, desde el puerto del Berrueco al de Lozoya. En el libro de "La Montería" de Alfonso X se citan algunas zonas de La Pedriza al igual que otras zonas de la sierra. Desde mediados del siglo XIX la Pedriza fue utilizada como refugio de bandoleros aprovechando su difícil acceso y su escabroso paisaje. Algunos de estos bandoleros gozarían de fama por sus fechorías como la banda de "Paco el Sastre" o "Pablo Santos". De la misma manera, docenas de personas se han escondido entre los riscos y valles durante la Guerra Civil Española y el Franquismo.

En 1930 fue declarado Sitio Natural de Interés Nacional. En 1985, toda La Pedriza fue protegida al crearse el Parque Regional de la Cuenca Alta del Manzanares, una reserva natural de 52.796 hectáreas. En 1992 fue declarada Reserva de la Biosfera por la Unesco. En 2013, el gobierno de la Comunidad de Madrid junto al de Castilla y León declararon como Parque nacional de Guadarrama gran parte de la sierra, incluida enteramente La Pedriza.

Leyenda de La Cueva del Ave María.

Muchas son las leyendas que existen sobre la cueva pero quizá la más conocida es aquella que dice que gritando en la entrada las palabras "Ave María", una voz misteriosa sale del interior, como un eco, respondiendo: "Gracia Plena".



La ruta que vamos a realizar comenzará y finalizará en el aparcamiento de El Tranco, junto a los restaurantes El Yelmo y Casa Julián.

Aunque posiblemente todos sabemos llegar a El Tranco, describo como hacerlo.

Para llegar al punto de salida:

Iremos por la M-607, Carretera de Colmenar Viejo hasta el final de la autovía donde tomaremos el ramal de la derecha (M-609) que indica hacia Soto del Real, en este trayecto encontraremos en la señalización el cartel hacia Manzanares el Real por el que seguiremos hacia la M-608, una vez en la rotonda, dejaremos a la derecha el desvío a Soto del Real y tomamos el siguiente de Manzanares el Real. Ya en Manzanares continuamos hasta la rotonda de la salida del pueblo con la escultura de un montañero y entramos por la derecha que indica a Manzanares, pasamos el puente y solamente unos metros más adelante hay que seguir a la izquierda por la Avenida de la Pedriza hasta el final o hasta un aparcamiento que hay unos 500 metros antes del final a la derecha, para luego continuar caminando al Tranco.

APARCAMIENTOS:

Es importante conocer que en los aparcamientos de El Tranco no resulta fácil encontrar sitio después de aproximadamente las 9:15/9:30 horas.

Otras opciones son:



La anteriormente descrita, aproximadamente 500 metros antes en la misma avenida de la pedriza (de asfalto) o al lado, en la calle del tranco que sale a la izquierda dirección a El Tranco (de tierra).



La calle de las Flores, al lado del parking anterior, permitido en uno

de sus lados.

Zona interior de urbanización chalets, unos 100 metros dirección al pueblo.

DESCRIPCIÓN


Para los más mayores se ha propuesto una variante algo más larga. Compartiendo ruta al principio y al final con los más pequeños.

Iniciamos la ruta todos juntos desde el Parking del Tranco por una pequeña calle que sube junto al restaurante Casa Julián, aquí mismo ya tomamos contacto con las piedras de



la pedriza, una vez arriba vemos en una de ellas escrito YELMO en color amarillo, nosotros cogemos a la derecha un pequeño sendero que sale pegado al muro y unos metros más adelante pasaremos por una puerta que nos dará acceso a la zona baja de las Canchas de Manzanares. En 1 km desde el inicio ya estaremos en nuestra primera parada el Risco del Indio, con varias vías espectaculares para los escaladores que seguramente veremos a nuestro paso, a la derecha de estos

grandes canchales podremos ver el Alcornoque del Bandolero y unos metros más a la derecha la Cueva del Bandolero, pequeña pero suficiente para cobijar a un grupo de bandoleros, ya sabéis que la Pedriza tiene muchas leyendas sobre la ocupación de bandoleros allá por mediados del siglo XIX, pues este es uno de esos lugares con amplias vistas hacia Manzanares el Real, situado entre las rocas que hacen que pase desapercibido para los transeúntes, un buen escondite para los Bandoleros.



Continuaremos en suave subida entre jaras y brezos hasta alcanzar el Collado de la Cueva, desde donde tendremos unas vistas del Embalse de Santillana fantásticas, aquí nos unimos al PR-M1 o Senda Maeso, que dejaremos a la derecha para visitar la Cueva del Ave María, está apenas a 500 metros del collado hacia una explanada y como referencia a la derecha dejaremos una gran pared de piedras, una vez pasada esta zona a nuestra derecha veremos una gran brecha entre rocas ascendiendo a más de 30 m de altura, en ella encontraremos la Cueva del Ave María.



Para acceder a ella tendremos especial cuidado con los niños en una pequeña trepadilla, ayudándoles a subir y bajar. **Se aconseja no ascender más de la primera cueva** con niños o mayores con poca experiencia en el manejo de grandes rocas.

Bajaremos todos a la explanada y retrocedemos sobre nuestros pasos para recuperar de nuevo el PR-M1




o Senda Maeso, al poco tiempo a nuestra derecha pasaremos junto a el Caracol y a nuestra izquierda podremos ver el Candelabro, seguimos subiendo y rodearemos por la izquierda el risco del Ofertorio, risco de una pieza erigido sobre pequeñas rocas con algo más de 8 m de perímetro, adquiriendo su nombre por los lugareños, cuando los jóvenes y no tan jóvenes se acercaban y dejaban algunas ofrendas en él, para pedir deseos.

Ya estaremos muy cerca de La Gran Cañada, en este cruce se dividen las dos opciones del día. Aquellos que quieran


hacer la opción más larga deberán continuar por la Senda Maeso o PR-1. El resto tomaremos por la izquierda para continuar caminando en ligera subida por la Gran Cañada.

Marcha Corta:

Al poco de adentrarnos por la amplitud de la Gran Cañada, notaremos el cambio pues a partir de aquí, nuestro caminar se convertirá en un cómodo paseo, entre otras formas que iremos viendo, destaco la que a mí me recuerda a un personaje de dibujos animados, se trata de Snoopy y como pasaremos junto a sus pies preguntaremos a los peques a ver si lo reconocen. Continuaremos en busca de la fuente de la Gran Cañada y sus amplias praderas bajo ella, lugar previsto para reunirnos todos, descansar, jugar y comer algo si no lo hemos hecho antes.



Marcha Larga:



Continuaremos ascendiendo por la Senda Maeso, a nuestra derecha observaremos de nuevo más riscos con nombre, al fondo Peñas Cagadas, fácil de identificar por sus arrugas y ramilletes blancos compuesto por excrementos de las rapaces y que lidera el pequeño grupo de riscos formado por El Escudo, El Altar, El Trapecio y el Contrafuerte, y ya más de frente a nosotros el segundo Caracol para diferenciarlo del anterior, a este le llaman El Caracolete, poco más adelante abandonaremos la senda Maeso para tomar por la izquierda la pequeña senda que se dirige hacia las cerradillas, junto a esta senda a la

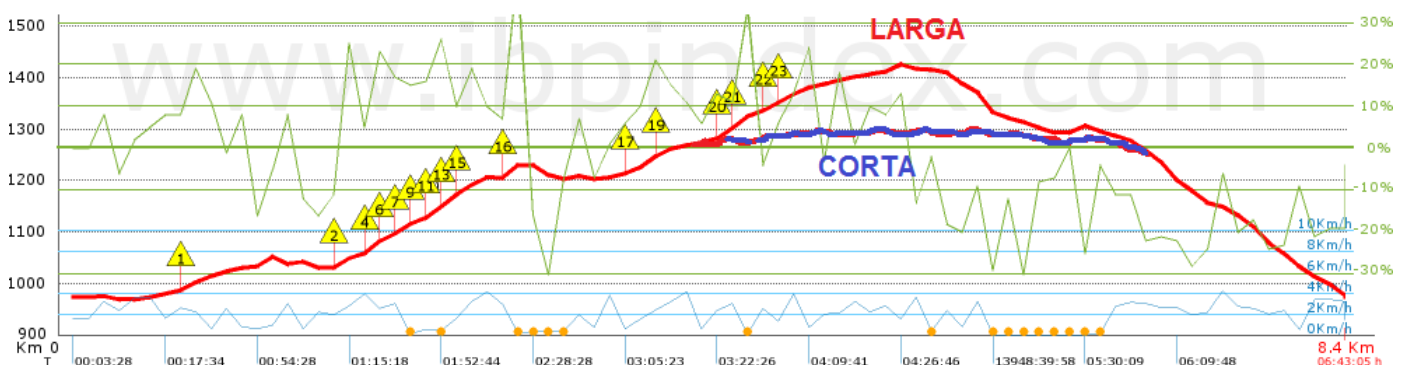
derecha veremos el elefantito, muy fácil de identificar, y un poco más adelante y más retirado en un gran canchal, también a nuestra derecha, está cinco cestos, cinco piedras una sobre otra y otra y así hasta cinco en perfecta formación y más adelante frente a nosotros la foca. Solo nos queda una pequeña bajada para reunirnos con el resto del grupo, como hemos dicho antes, para reunirnos todos en la explanada bajo la fuente de la gran Cañada, descansar, jugar y comer algo.



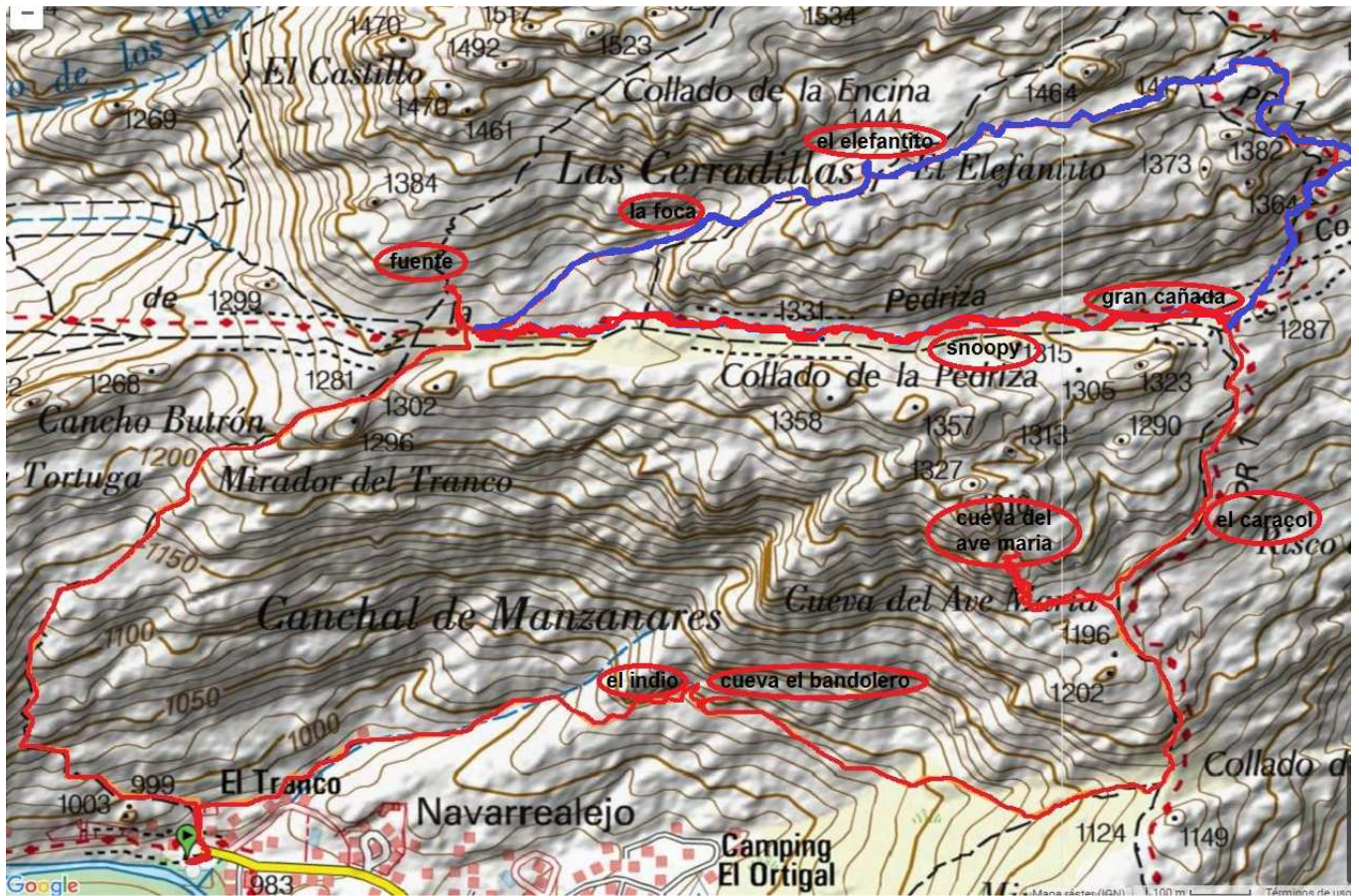
Todos juntos desde aquí comenzaremos la larga bajada hasta El Tranco por una cómoda senda, pero a veces en pequeñas pendientes pronunciadas, en las que prestaremos especial atención a los menores, ayudándoles en caso necesario.

A la vuelta habrá avituallamiento obsequio del GM Pegaso (pero cada uno debe llevar su comida del día), juegos y regalos.

PERFIL:



MAPA. Se puede descargar, junto al track, de la web.



INSCRIPCIONES

En la página web www.montanapegaso.com. Se recibirá un correo electrónico de confirmación. Además debe inscribirse a los menores y acompañantes.

Inscribirse en CM.Pegaso NO TIENE COSTE NI CUOTA

Si tienes dudas correo electrónico: isa.minguez@gmail.com ; antonio.zazo@metromadrid.es

Móvil: 669 17 14 55 (a partir de las 20:00h y antes de las 21:00h) o whatsapp (se abrirá grupo con los participantes)

Puedes apuntar parte de los niños a la corta y parte a la larga, siempre que todos estén acompañados por un adulto.

Quien inscribe a uno o más niños debe tener en cuenta la capacidad física real del niño, para apuntarle a una ruta u otra.

Como edad indicativa para la ruta larga: 8 años o más, pero si consideras que el niño que apuntas, aunque menor de 8 años puede hacer la ruta larga, apúntale bajo tu responsabilidad.

Todos los niños han de ir acompañados por un adulto que se responsabilice. Puede ir un adulto con varios niños.

PRECIO:

Adultos: 3 €. Federados / 6 €. No federados

Niños (Menores de 18 años): 3 €. Federados o no

GRUPO DE MONTAÑA PEGASO. www.montanapegaso.com

Si los adultos que apuntas, no son socios de GM. Pegaso y están federados, díselo a la coordinadora

(isa.minguez@gmail.com), y trae su carnet el día de la marcha, o se les cobrará el seguro. **Esta cantidad se ingresará en la cuenta del club mediante pago con tarjeta. La nueva normativa del club no acepta el pago en metálico.**

TRANSPORTE y HORARIOS

En coches particulares.

10:15 h. Aparcamiento de El Tranco. Al final de la avenida de la Pedriza de Manzanares el Real.

10:30 h. Comienzo de la ruta.

16:00 h Pegaso obsequia con avituallamiento (pero cada uno debe llevar su comida del día)

16:30 h Juegos y regalos de Pegaso

18:00 h Vuelta

RECOMENDACIONES y ADVERTENCIAS

- No se debe iniciar la marcha hasta que el coordinador de la salida.
- Agua, visera, crema solar, comida y merienda (además el G.M.Pegaso dará un pequeño avituallamiento). Botas en buen estado.
- Durante la marcha cada niño irá acompañado por un adulto que se responsabilice (más de un niño por adulto SI, niños solos NO)
- Ningún participante debe separarse de los grupos. Si, voluntariamente, así lo hiciera debe comunicar esta decisión al coordinador de la actividad.
- Cada participante debe conocer los datos y características de la ruta a realizar y, en función de ellos, su propia capacidad para realizarla.
- El participante en la actividad, al realizar la inscripción, declara que él y los menores que apunta poseen la capacidad físico-técnico-deportiva adecuada para la realización de la misma.
- Consultar Web día anterior a salida.