



# IX EDICIÓN CORDALES PEGASO 2017

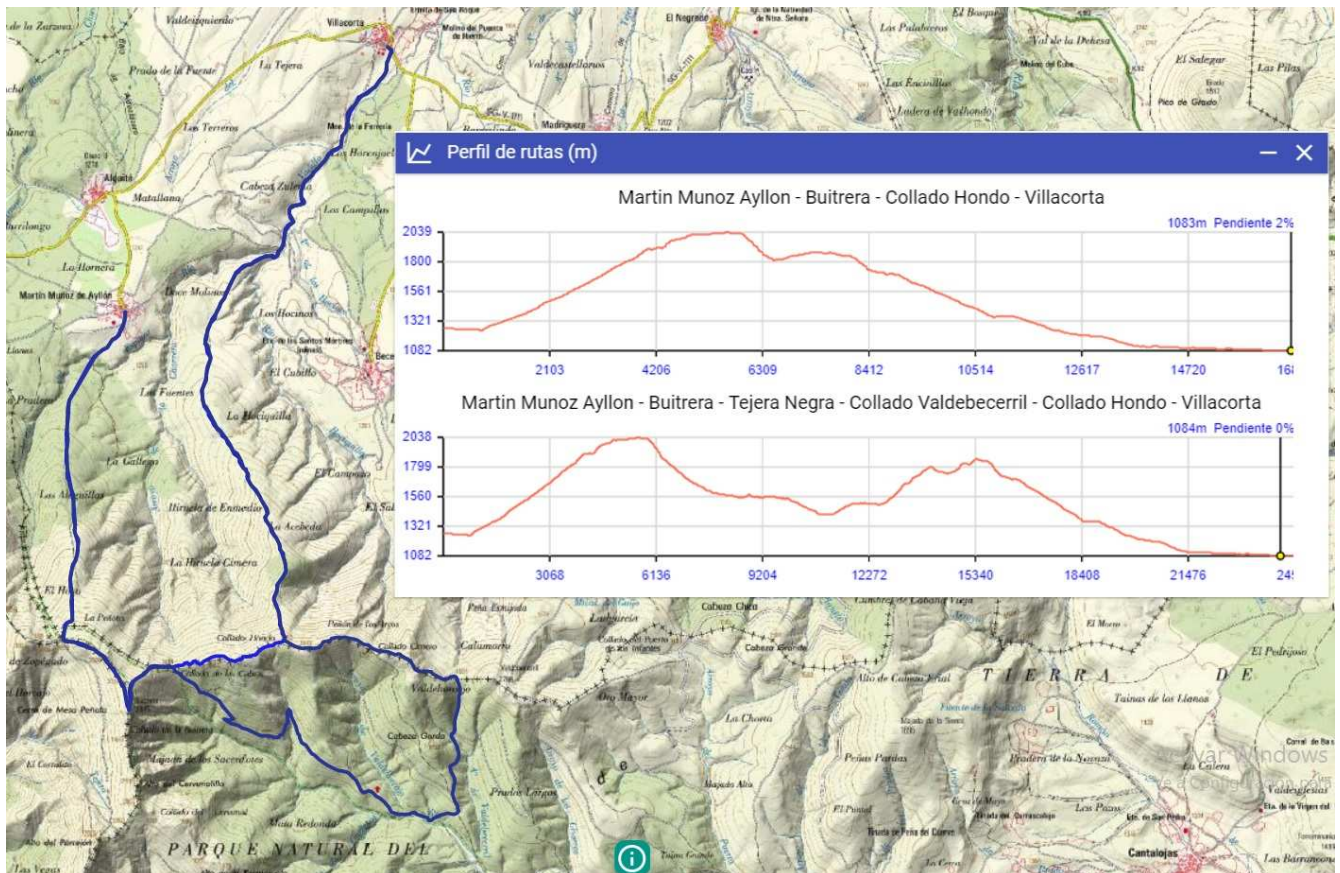
## AYLLÓN III: LA TEJERA NEGRA





SÁBADO, 4 DE NOVIEMBRE 2017

### RECORRIDO. Opción 1. Martín Muñoz de Ayllón – La Buitrera – Tejera Negra – Villacorta

PUNTOS DE PASO REFERENCIAS	Distancias a origen (km)	Altitud (m)	Tiempo Parcial	Tiempo al inicio
<b>Salida:</b> Martín Muñoz de Ayllón	0,0	1.256	0:00 h	0:00 h
El Hoyo	3,6	1.760	1:15 h	1:15 h
La Buitrera	5,7	2.045	0:45 h	2:00 h
Collado de las cabras	7,0	1.763	0:30 h	2:30 h
El Casarejo	12,4	1.441	1:45 h	4:15 h
Collado Valdebecerril	14,6	1.664	1:00 h	5:15 h
Collado Hondo	17,3	1.852	0:45 h	6:00 h
<b>Llegada:</b> Villacorta	<b>26,0</b>	<b>1.068</b>	<b>2:00 h</b>	<b>8:00 h</b>

**MAPA.** Se puede descargar, junto al track, de la web.



Horarios ruta 	<ul style="list-style-type: none"> <li>• <b>8 h 00'</b>. (Estimado de marcha efectiva sin paradas)</li> <li>• Salida sol: 07:45 h</li> <li>• Puesta del sol: 18:07 h</li> </ul>							
Distancia Desniveles	 <b>26 km</b>	 <b>+ 1.300 m</b>	 <b>- 1.450 m</b>					
Tipo recorrido	<b>Travesía</b>							
Dificultad	Física	<b>IV</b>	Alta	Técnica	<b>III</b>	Media +		
<b>M</b>	<b>3</b>	<ul style="list-style-type: none"> <li>• Alta probabilidad de que por la noche la temperatura descienda de 0 °C</li> <li>• Paso por lugares alejados a más de 1 hora de marcha (horario MIDE) de un lugar habitado, un teléfono de socorro o una carretera abierta.</li> <li>• La diferencia entre la duración del día (en la época considerada) y el horario del recorrido es menor de 1 hora</li> <li>• En algún tramo del recorrido, la existencia de fenómenos atmosféricos que no se juzguen infrecuentes, aumentaría considerablemente la dificultad del itinerario (niebla, viento, calor extremo, etc...</li> <li>• El itinerario, en algún tramo, transcurre fuera de traza de camino y por terreno enmarañado o irregular que dificultaría la localización de personas</li> </ul>						
		<b>I</b>	<b>3</b>	<ul style="list-style-type: none"> <li>• Aunque el itinerario se desarrolla por trazas de sendero, líneas marcadas por accidentes geográficos (ríos, fondos de los valles, cornisas, crestas...) o marcas de paso de otras personas, la elección del itinerario adecuado depende del reconocimiento de los accidentes geográficos y de los puntos cardinales.</li> </ul>				
				<b>D</b>	<b>3</b>	<ul style="list-style-type: none"> <li>• Marcha por sendas con gradas o escalones irregulares de distinto tamaño, altura, rugosidad e inclinación. Marcha fuera de senda por terrenos irregulares. Cruces de caos de piedras. Marcha por pedreras inestables.</li> </ul>		
<b>E</b>	<b>4</b>	<ul style="list-style-type: none"> <li>• Desnivel acumulado de subida +1.300 m.</li> <li>• Desnivel acumulado de bajada: - 1.450 m.</li> <li>• Longitud: 26 km.</li> <li>• Tiempo de marcha sin paradas: 8 h.</li> </ul>						
		Perfil del Participante	<ul style="list-style-type: none"> <li>• Alta forma física y haber realizado recorridos similares al descrito.</li> </ul>					
Material Obligatorio	Impermeable / Ropa de abrigo de reserva / Agua (2 l) / Protección solar / Gafas / GPS y/o brújula y mapa / Teléfono / Bastones (Para acometer con garantía algunos puntos de descenso y fuerte pendiente) / Frontal / Manta térmica.							
Teléfonos Emergencias	Emergencias: <b>112</b> Guardia civil: <b>062</b>	S.E.R.E.I.M. Puerto de Navacerrada 91-8521012 / 91-8902611 E.R.E.I.M. de Riaza (Segovia) 921-550010			Club: <b>144.775 Hz</b> Coordinador: <b>638310679</b>			
Cartografía	<ul style="list-style-type: none"> <li>• <b>IGN. Serie MTN25, Hoja 459-2 y 459-4</b></li> </ul>							

## DESCRIPCIÓN DE LA RUTA 1.

La ruta comienza en la localidad de **Martín Muñoz de Ayllón (1.256 m)**. Desde este mismo pueblo se vislumbra perfectamente la cuerda que deberemos tomar para llegar a la Buitrera, y la otra cuerda que deberemos tomar al final de la ruta para bajar a Villacorta.

La subida a la Buitrera, como toda la ruta en general, es cómoda para caminar y se avanza fácilmente. En este inicio nos encontraremos con una pendiente importante, pero dado que se transita por una pista, con calma y paciencia, se llega a la zona de **El Hoyo (1.760 m)**, que es el punto en el que nuestra subida coincide con la senda bien marcada que alcanza la cima de la Buitrera cuando se sube desde Riofrío de Riaza.

En este punto tomaremos dicha senda para, en unos 2 kilómetros, alcanzar la cima de la **Buitrera (2.045 m)**, que es, para aquél que les escribe, una de las cimas con vistas más privilegiadas de todo el Sistema Central. El plano de castilla al Norte, el Sistema Central al Suroeste, y el hayedo de Tejera Negra al Sureste.

En la cima retomaremos nuestros pasos para acercarnos al Collado de las Cabras y, desde ahí, comenzar a bajar por el Parque Natural de la Tejera Negra.

El recorrido a través de la Tejera Negra tiene dos opciones posibles:

1. La versión oficial circula por una pista muy cómoda, que desciende lentamente a media ladera siguiendo en paralelo el cauce del río Lillas. Esta pista nos llevará hasta **el Casarejo (1.441)**.
2. La otra alternativa, más acuática y salvaje, consiste en descender al fondo del cauce del río Lillas, y progresar siguiendo el río hasta el Casarejo. Esta alternativa tiene una aproximación cuya pronunciada pendiente puede volverse resbaladiza en caso de que las pizarras estén húmedas, y una vez se llega al cauce del río, hay que tener en cuenta que en la parte inicial apenas hay senda para progresar, y que hay que cruzar el río sin puentes unas 6 veces.

Una vez llegado a **El Casarejo**, se tomará dirección Norte en dirección al **collado de Valdebecerril (1.664m)**. En este tramo de ruta se encuentra el punto más incómodo para transitar, dado que hay unos 500 metros que discurren por una repoblación de pino que no se encuentre especialmente limpio.

En el collado de Valdebecerril alcanzamos la cuerda que tomaremos en dirección Oeste. Esta cuerda, por la que no ha transitado Pegaso al menos en los últimos 10 años, nos ofrecerá unas panorámicas privilegiadas de la Tejera Negra a un lado, y el plano de Castilla al otro.

Finalmente, una vez alcanzado **Collado Hondo (1.852 m)** comienza el largo, pero cómodo, descenso hacia **Villacorta**, primero por una cuerda y después siguiendo la orilla de un río.

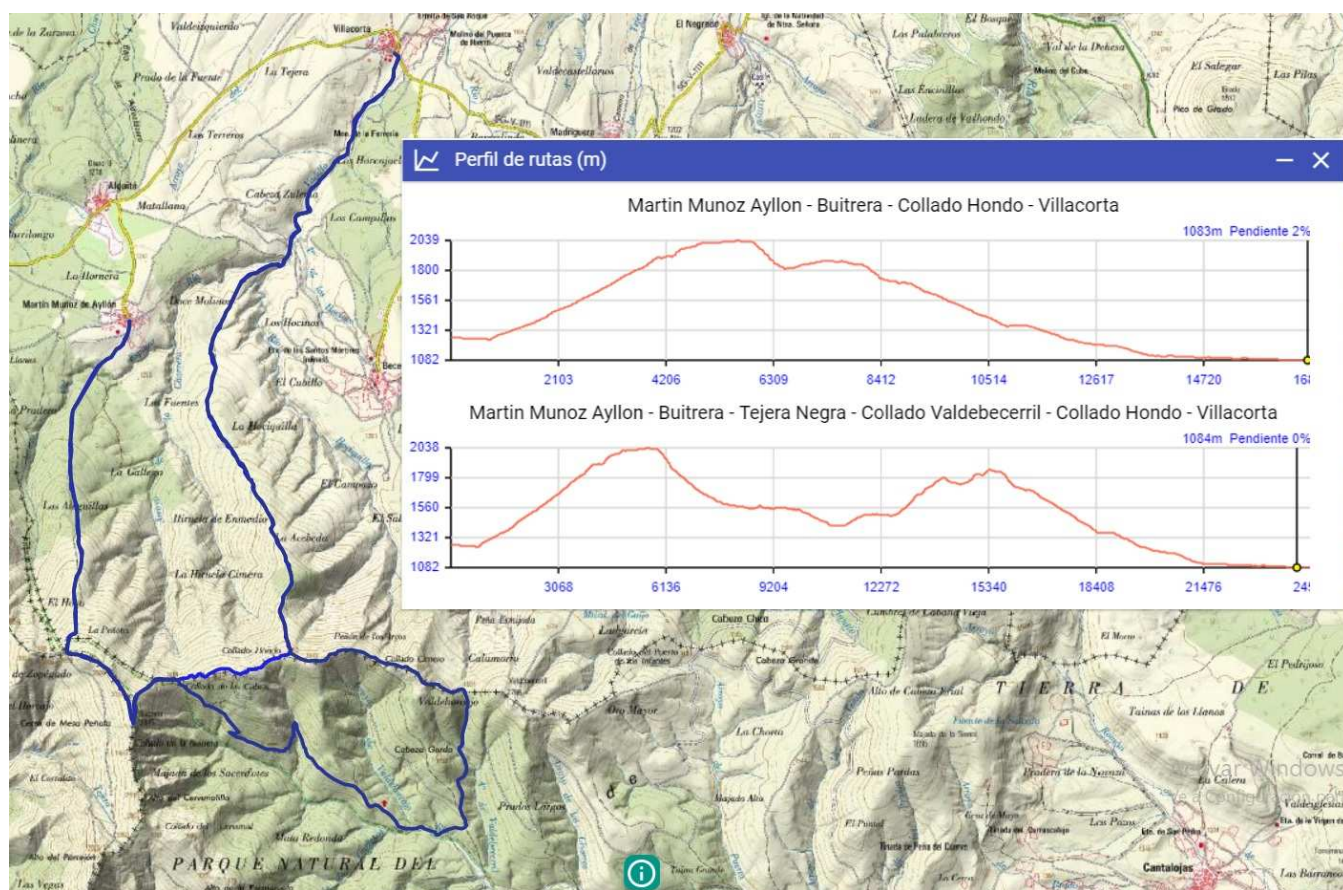
A quién durante este final de ruta se aburra, pregunte, y no entienda por qué se ha diseñado una ruta con un final en bajada tan largo y pesado, tiene una justificación .... Es el único bar abierto en la zona en ese día, de entre todos los pueblos que están a ese lado de la cuerda.









**RECORRIDO. OPCIÓN 2. Martín Muñoz de Ayllón – La Buitrera – Villacorta**

PUNTOS DE PASO REFERENCIAS	Distancias a origen (km)	Altitud (m)	Tiempo Parcial	Tiempo al inicio
Salida: Martín Muñoz de Ayllón	0,0	1.256	0:00	0:00
El Hoyo	3,6	1.760	1:30	1:30
La Buitrera	5,7	2.045	1:00	2:30
Collado Hondo	7,4	1.852	1:00	3:30
Llegada: Villacorta	<b>16,00 km</b>	1.068	2:30	<b>6:00 h</b>

**MAPA.** Se puede descargar, junto al track, de la web.



Horarios ruta 	<ul style="list-style-type: none"> <li>• <b>6 h.</b> (Estimado de marcha efectiva sin paradas)</li> <li>• Salida sol: 07:45 h</li> <li>• Puesta del sol: 18:07 h</li> </ul>		
Distancia Desniveles	 <b>16 km</b>	 <b>+ 950 m</b>	 <b>- 1.100 m</b>
Tipo recorrido	<b>Travesía</b>		
Dificultad	Física 	Media +	Técnica  Media
<b>M</b>	<b>3</b>	<ul style="list-style-type: none"> <li>• Alta probabilidad de que por la noche la temperatura descienda de 0 °C</li> <li>• Paso por lugares alejados a más de 1 hora de marcha (horario MIDE) de un lugar habitado, un teléfono de socorro o una carretera abierta.</li> <li>• La diferencia entre la duración del día (en la época considerada) y el horario del recorrido es menor de 3 horas</li> <li>• En algún tramo del recorrido, la existencia de fenómenos atmosféricos que no se juzguen infrecuentes, aumentaría considerablemente la dificultad del itinerario (niebla, viento, calor extremo, etc...)</li> <li>• El itinerario, en algún tramo, transcurre fuera de traza de camino y por terreno enmarañado o irregular que dificultaría la localización de personas</li> </ul>	
<b>I</b>	<b>2</b>	<ul style="list-style-type: none"> <li>• Exige atención en los cruces y bifurcaciones de senderos, resultando que en ocasiones el sendero correcto no será el más evidente.</li> </ul>	
<b>D</b>	<b>2</b>	<ul style="list-style-type: none"> <li>• Posibilidad de placas de hielo o acumulaciones de nieve incluso en terreno boscoso.</li> </ul>	
<b>E</b>	<b>4</b>	<ul style="list-style-type: none"> <li>• Desnivel acumulado de subida + 950 m.</li> <li>• Desnivel acumulado de bajada: - 1.100 m.</li> <li>• Longitud: 16 km.</li> <li>• Tiempo de marcha sin paradas: 6 h.</li> </ul>	
Perfil del Participante	<ul style="list-style-type: none"> <li>• Alta forma física y haber realizado recorridos similares al descrito.</li> </ul>		
Material Obligatorio	Impermeable y ropa de abrigo de reserva. / Agua (2 l) / Protección solar/Gafas / GPS y/o brújula y mapa / Teléfono / Bastones (Para acometer con garantía algunos puntos de descenso y fuerte pendiente) / Frontal / Manta térmica.		
Teléfonos Emergencias	Emergencias: <b>112</b> Guardia civil: <b>062</b>	<b>S.E.R.E.I.M.:</b> 91-8521012 / 91-8902611 (Puerto de Navacerrada). <b>E.R.E.I.M.</b> de Riaza (Segovia) 921-550010	Club: <b>144.775 Hz</b> Coordinador: <b>638.31.06.79</b>
Cartografía	<ul style="list-style-type: none"> <li>• IGN. Serie MTN25, Hoja 459-2 y 459-4</li> </ul>		

## DESCRIPCIÓN DE LA OPCIÓN 2

La ruta corta transcurre prácticamente en su totalidad (salvo 1,7 km) por zonas descritas anteriormente en la ruta larga.

Desde el punto de inicio de la ruta, Martín Muñoz de Ayllón se divisa prácticamente la totalidad de la ruta. Se comienza ascendiendo por la senda que se encuentra enfrente del pueblo, que llevará hasta la Buitrera. De ahí se proseguirá hacia la izquierda (dirección Este) por la cuerda, y se bajará por el lateral (dirección Norte) hasta el pueblo de Villacorta.

Toda la ruta transcurre por terreno muy cómodo y fácilmente transitable. En su mayor parte del tiempo por sendas bien marcadas o pistas de tierra. El único tramo diferente son esos escasos 2 km, que van desde el collado de las Cabras hasta el collado Hondo, que transcurren por una cuerda descendente, muy cómoda de caminar y que no presenta problemas significativos.

## NORMAS DE SEGURIDAD. ADVERTENCIAS.

- El participante en la actividad, al realizar la inscripción, declara poseer la capacidad físico-técnico-deportiva adecuada para la realización de la misma.
  - Según la longitud, condiciones naturales de algunas de las rutas o la meteorología imperante, la realización, o cambios, de los itinerarios programados estará sujeta a la decisión de los organizadores (coordinador y/o responsables de seguridad) que informarán a los participantes, antes o durante la actividad, si esta se podrá realizar o no bajo el amparo del Club.
  - No se debe iniciar la marcha hasta que el coordinador lo indique.
  - **Ningún participante debe realizar recorridos no previstos**, si así lo decidiera debe comunicar, a los responsables de la actividad, su decisión de apartarse del programa y asumirá todas las consecuencias de su decisión.
  - Todos los grupos deben contar, al menos, con mapa, brújula, altímetro (o GPS) y emisora.
  - El no llevar el equipo necesario (ropa, gafas, comida, bebida, protección solar,) puede convertir una salida clasificada como fácil en muy difícil, dependiendo de las condiciones meteorológicas u otras que puedan presentarse.
  - Cada participante deberá consultar la previsión meteorológica el día anterior a la salida.
  - Cada participante debe conocer los datos y características de la ruta a realizar y, en función de ellos, su propia capacidad para realizarla.
  - Los participantes deben contar con la destreza y formación suficientes para el tipo de recorrido propuesto.
  - Si durante la marcha algún participante sufre un percance o se encuentra mal, debe comunicárselo a los organizadores (Coordinador) o, de no ser posible, a cualquier integrante de la marcha, ya que es la única forma de poder ayudarle antes de que se pueda producir un accidente.
  - Todo participante en la marcha, por el hecho de formar parte de un grupo adquiere la obligación de comunicar a los organizadores cualquier incidente que observe y que, a su entender, pueda suponer un peligro para cualquier persona. También debe colaborar, en la medida de sus posibilidades, en el auxilio de cualquier integrante del grupo.
  - Todo participante deberá ir provisto del material designado como obligatorio para el desarrollo de la actividad, en adecuado estado para su uso y poseyendo los conocimientos necesarios para su correcta utilización.
- **El notorio incumplimiento de estas premisas, por parte de algún participante, reserva a los organizadores el derecho a rehusar de su participación en ella.**

## TRANSPORTE. HORARIOS.

**Transporte:** En Autobús.

Los siguientes **horarios son orientativos y pueden variar sustancialmente** en función de las condiciones meteorológicas existentes o de otros incidentes que se puedan presentar.

- Salida de Canillejas (C/ Alcalá, 634): **7:30 h.**
- Salida de Plaza Castilla (depósito canal): 7:45 h.
- Alcobendas (C.C. Diversia): 8:00 h.
- Inicio de la marcha: 9:30 h.
- Finalización de la marcha: 17:30 h.
- Regreso autobús hacia Madrid: 18:00 h.
- Llegada a Madrid (Canillejas): 20:00 h

Se estará en el Autocar, al menos, con 15 minutos de antelación sobre la hora prevista de regreso.

## INSCRIPCIONES. PRECIO

**Inscripción:** Directamente en la web.

**Precio:** 12 €. Federados (con Licencia A o superior)  
15 €. Otros. (Incluye seguro)

**Pago:** Mediante tarjeta a través de la web del club.

De no hacer efectiva la cantidad a pagar **en el plazo de 2 días, desde el apunte, se considerará anulada la preinscripción.**

**Anulaciones:** Las condiciones quedarán sujetas al Apartado 7 del "PROTOCOLO DE PARTICIPACIÓN DE ACTIVIDADES": [http://www.montanapegaso.com/carteles/2016/protocolo\\_participacion\\_2016.pdf](http://www.montanapegaso.com/carteles/2016/protocolo_participacion_2016.pdf)

Cualquier circunstancia excepcional deberá ser autorizada por el responsable de actividades del Club.

## COORDINADORES

**De la actividad:** Raquel López Sinovas - [rlopezsinozas@yahoo.es](mailto:rlopezsinozas@yahoo.es)

Jon Xabier Arza Olano – 638.31.06.79

**Control y Seguridad:** Se presentará a los coordinadores de seguridad el día de la marcha, antes de comenzarla.