



A.D. GRUPO MONTAÑA PEGASO

“Esquí en Sierra Nevada”

12 a 13 de Marzo

INTRODUCCIÓN

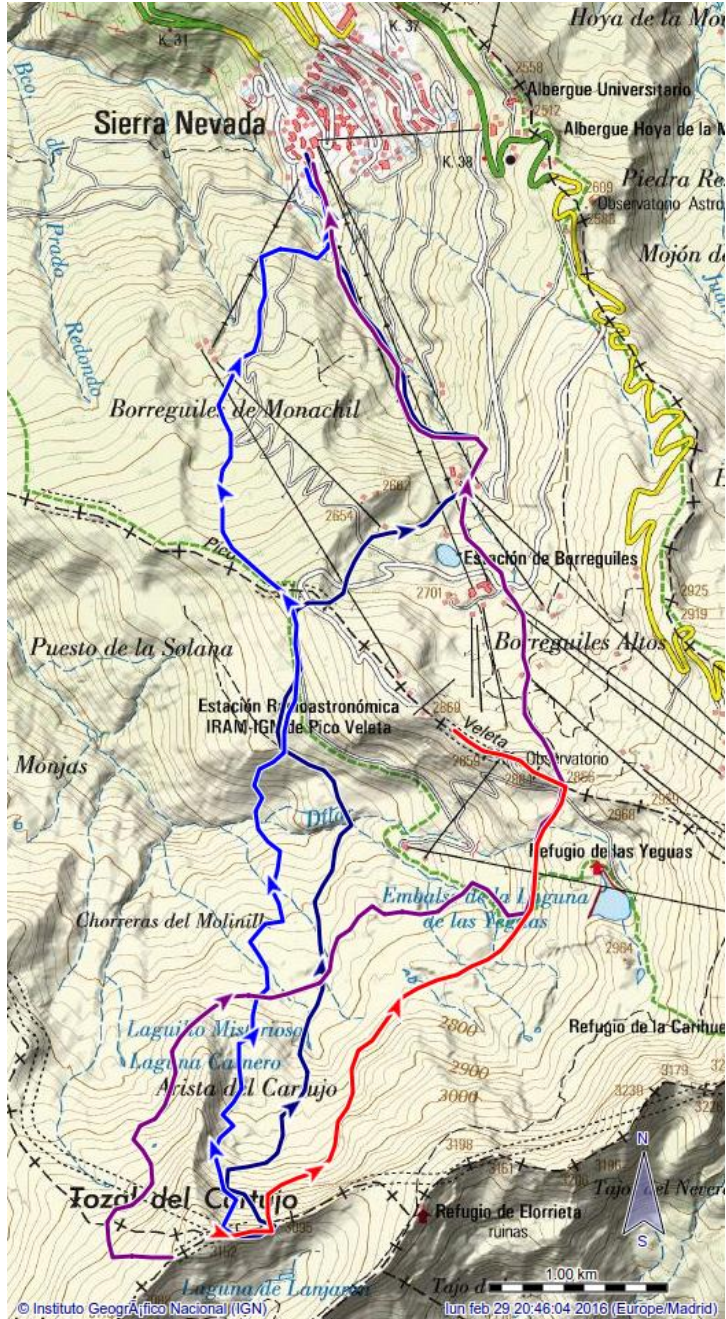
Sierra Nevada es un macizo montañoso perteneciente al conjunto de las Béticas, concretamente a los sistemas Penibéticos. Está situada mayormente en la Provincia de Granada y, en su parte más oriental, se extiende por la Provincia de Almería en la Región de Andalucía, España. Es el macizo montañoso de mayor altitud de toda Europa occidental, después de los Alpes. Su altitud máxima se alcanza en el pico Mulhacén, de 3.482 msnm. En 1986 fue declarada Reserva de la Biosfera por la UNESCO y en 1999 gran parte de su territorio fue declarado Parque Nacional¹ por sus valores botánicos, paisajísticos y naturales.

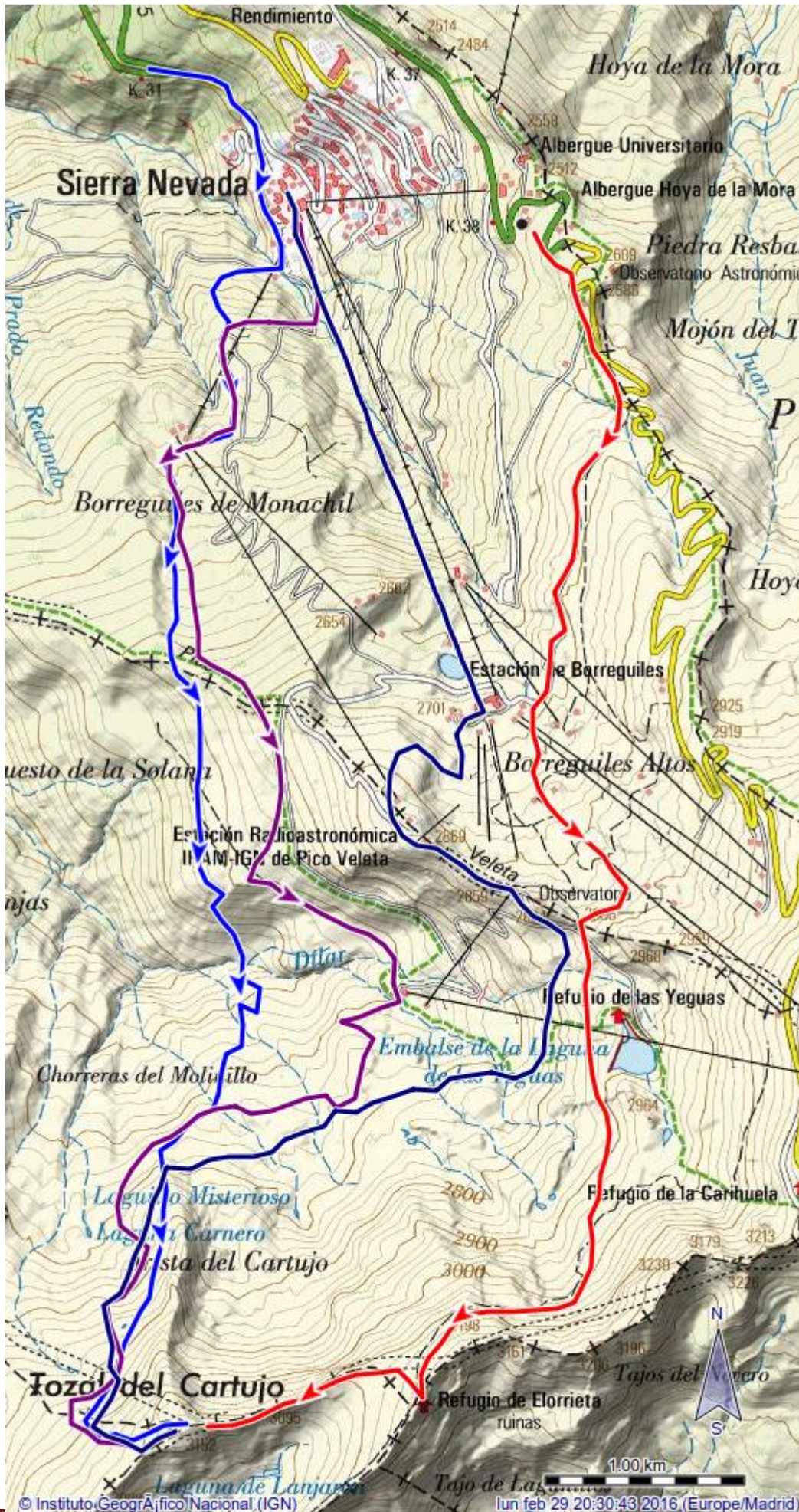
Sierra Nevada, juntamente con las Béticas, se formó durante la Orogénesis Alpina en la Era Terciaria. A causa de su aislamiento y altitud, desde el fin de la Glaciación de Würm el macizo ha quedado como refugio de innumerables plantas y endemismos impropios de las latitudes mediterráneas en las que se sitúa, contándose, según fuentes del Ministerio de Medio Ambiente de España, 266 especies vegetales vasculares endémicas y otras 80 especies animales propias del lugar.

En sus faldas se encuentra la estación de esquí situada más al sur de Europa y de mayor altitud de España.

PROGRAMA

Día 12 Sábado Subida El cartujo





Día 13 Domingo Subida al Veleta

Domingo 13 Subida Veleta

Hoya de la mora - Carigüela - Laguna - Collado de la Laguna - Hoya de la mora

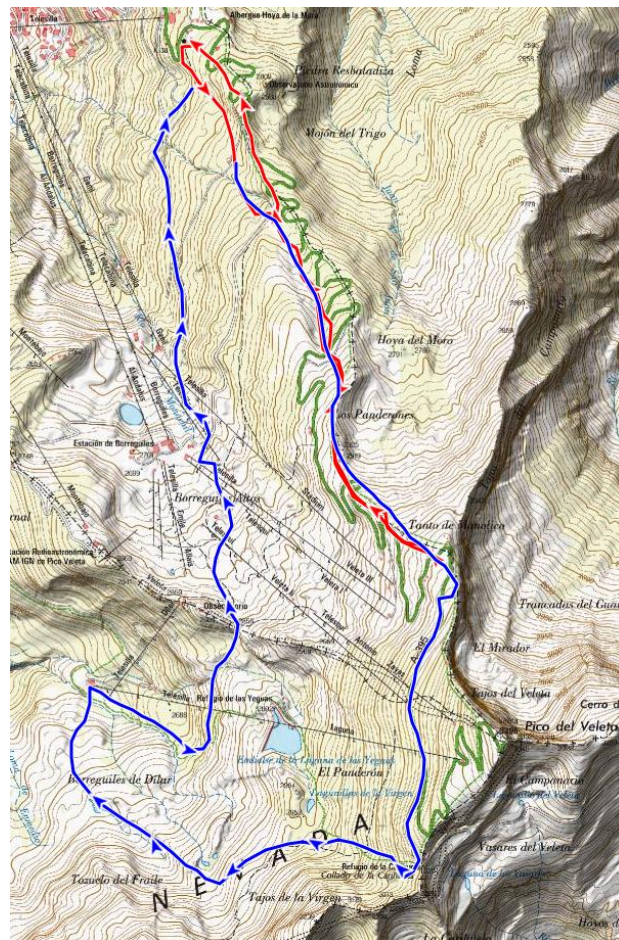
Subimos: 976 m. Bajamos: 976 m.

Distancia: 14,73 Km.

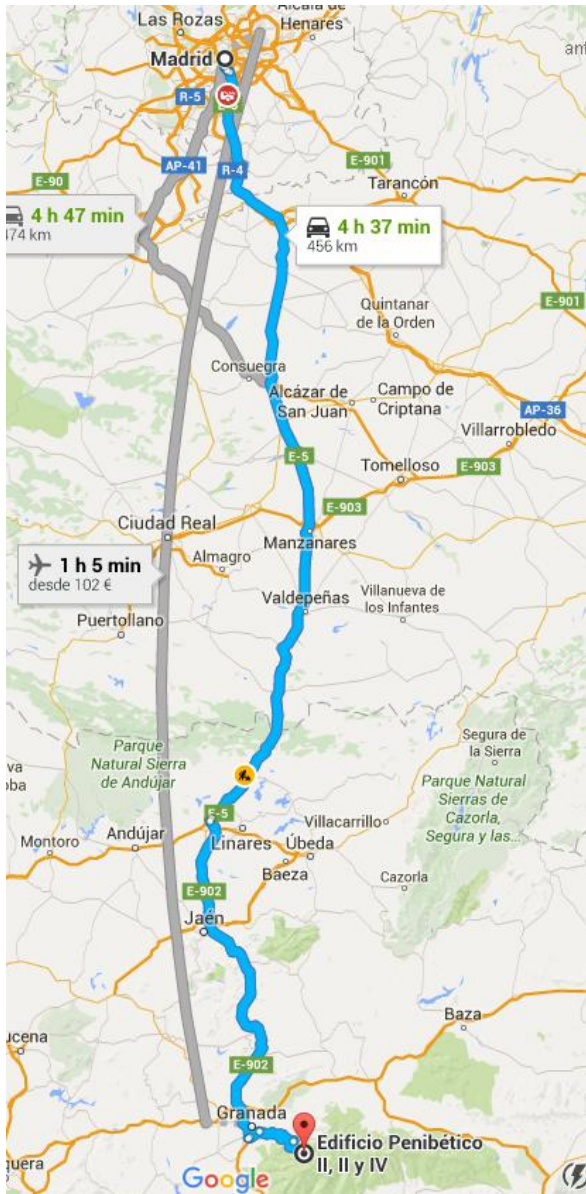


El **Pico del Veleta** es, con una altitud de 3395,68 metros, la cuarta cumbre más alta de España y segunda de su cordillera, sólo por detrás del Teide (Tenerife), Mulhacén (Sierra Nevada) y Aneto (Pirineos). Está enclavado en la provincia de Granada, en Andalucía (España), y pertenece a Sierra Nevada, en la cordillera Penibética. Su superficie se reparte entre los Parques Natural y Nacional de Sierra Nevada.

Su nombre no hace referencia a 'la veleta' (instrumento para determinar la dirección del viento) sino que se trata de un sustantivo masculino "el Veleta", porque deriva de la palabra árabe balata, que significa 'cortado, tajo, balate' y hace evidente referencia a los vertiginosos tajos que perfilan sus caras norte, este y sur, algunos de los cuales se aproximan a los 500 metros de desnivel. No obstante, esta montaña es también coloquialmente conocida entre los lugareños y montañeros que la frecuentan como "el picacho", por su esbelta singularidad.



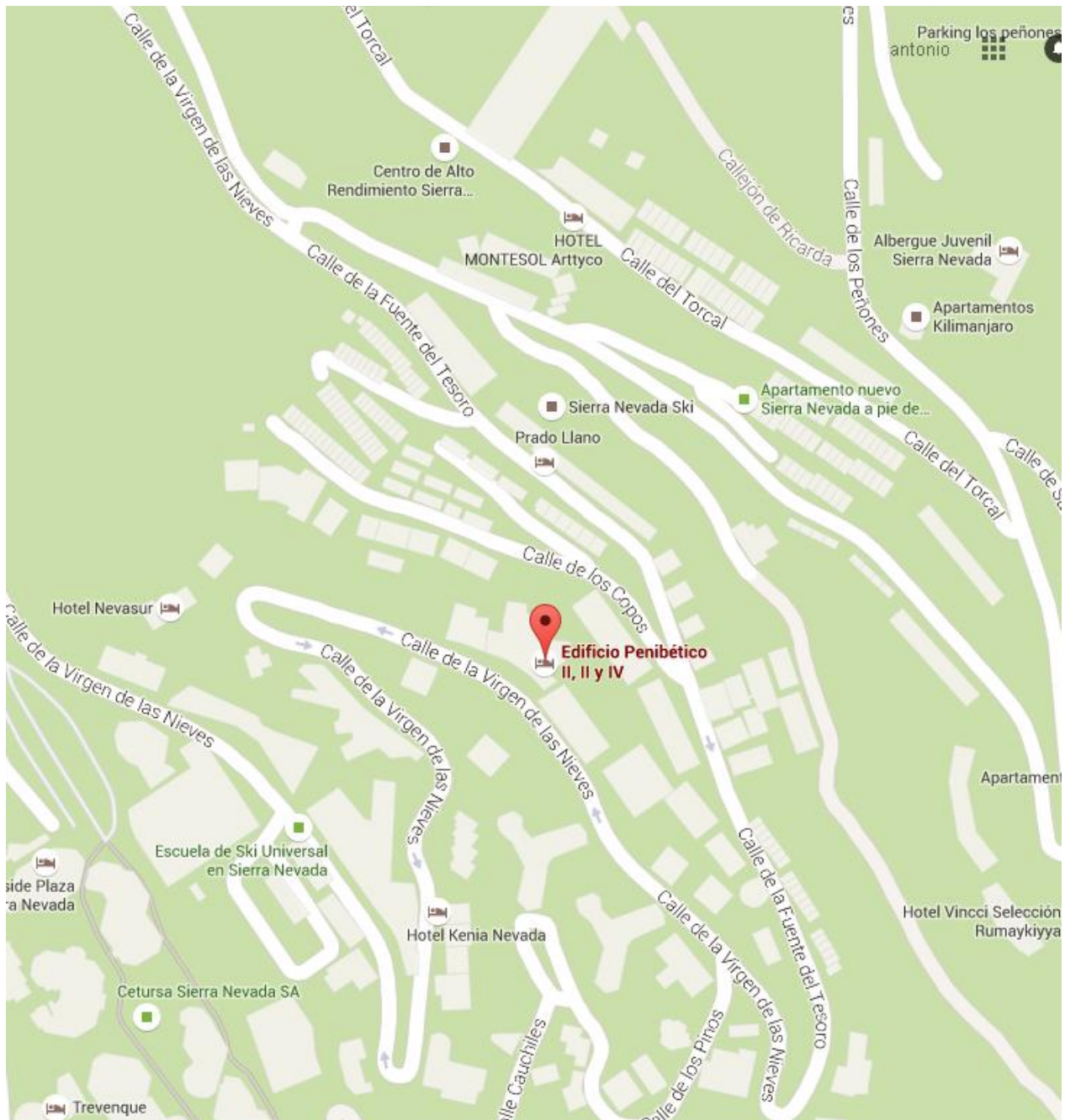
ACCESO: de Madrid a Edificio Penibético II, II y IV, 31,, Calle de la Virgen de las Nieves, 1234, 18196, Granada



Desde Madrid nos dirigiremos a la A4 dirección Córdoba:

Continúa por A-4.

Utiliza los 2 carriles derechos para tomar la salida 292 hacia E-902/A-44 en dirección Jaén/Granada/Málaga



Hasta llegar al Edificio Penibético II, que es donde pasaremos la noche del viernes 11 y sábado 13.

ALOJAMIENTO

Apartamentos Sur y Nieve, situados en Sierra Nevada.

PRECIO

- Federados con licencia B o superior: **48 €**.
- Otros: 54 € (incluye seguro de 3 euros por día).

¡Atención!: Como vamos a un apartamento de 8 personas estos precios serian si se ocupan las 8 plazas, podría ser que el precio final fuese un poco más alto. (Como tope sería de 63 € para federados y 69 € no federados).

MATERIAL

Material básico para esquí de travesía (botas, esquís, bastones, pieles y cuchillas),

Ropa invernal, crampones, piolet y casco.

No está incluidas sábanas y toallas.

El régimen de alojamiento es de solo alojamiento, no se incluye ninguna comida.

ANULACIONES

Las bajas que se produzcan posteriores a la fecha del cierre de la lista de inscripción conllevarán la no devolución de la cuota de inscripción si ello supone una penalización económica sobre la reserva de plazas efectuada por el Grupo de Montaña Pegaso.

Apartado 7 del "PROTOCOLO DE PARTICIPACIÓN DE ACTIVIDADES":

(http://www.montanapegaso.com/el-club/protocolo_de_participacion.pdf).

.

INSCRIPCIONES

En la web del club a partir del 2 de marzo. www.montanapegaso.com

