



Travesía Peña Ubiña

19 – 20 de Marzo de 2016

INTRODUCCIÓN

Peña Ubiña, triangular por todas sus caras, no es sólo símbolo de montaña estética, sino que su altura, sobresaliendo altiva en la cordillera, y su historia, hace de ella uno de los puntos neurálgicos del montañismo leonés y asturiano.

El macizo de Ubiña se encuentra situado en pleno corazón de la Cordillera Cantábrica, siendo una de las zonas en las que se encuentran las mayores alturas de la misma (Peña Ubiña y el Fontán norte con 2.417 metros) si se exceptúan los Picos de Europa y el macizo de Fuentes Carrionas. Esto hace que la cima de Peña Ubiña sea una imagen familiar para todo el que alcanza los altos puertos de la Cordillera o las cimas más significativas, incluidos los Picos de Europa.

El conjunto del macizo se encuentra ubicado por el norte en terreno de los asturianos concejos de Teverga, de Quirós y de Lena (valle de Lindes), por el este en el también asturiano concejo de

Lena (valle del Huerna), y por el sur y suroeste en el de la Babia leonesa. El húmedo terreno en verano, así como los estrechos y sombríos valles en invierno de la vertiente asturiana, contrastan con los amplios valles de la Babia de donde procede un conocido dicho popular, pues se cuenta que cuando los reyes de León pasaban unos días de descanso en la placidez de esta comarca, los cortesanos se aprovechaban en palacio para urdir toda clase de intrigas acuñando el dicho de que el rey no se iba a enterar pues "*...estaba en Babia*".

El topónimo Ubiña no cabe ninguna duda que viene del latín Ovinus, Ovina, Oubina, Ubiña, elativo a este tipo de ganado que proveniente de Extremadura pasta desde tiempos inmemoriales en estos parajes; aún en los pueblos de Babia los más ancianos dicen "*¿vais pa Peña Ovina?*".

Algo de Historia.

En la edición de 1777 del mapa de Tomás López ya se incluye la cima de Peña Ubiña. El 27 de junio de 1792 el ilustre Jovellanos escribía refiriéndose a su paso por la cordillera Cantábrica desde Asturias a León "*... a la derecha la famosa Peña Ubiña, que se cree ser la más alta de España...*". También escribía haciendo referencia a Peña Ubiña "*... vese desde tierra de Segovia y desde muy dentro del mar...*". Sin duda alguna Jovellanos quedó tan impresionado por estas montañas que le hicieron exagerar un poco.

En 1855 Guillermo Schulz, en el mapa topográfico de la provincia de Oviedo, coloca una Obiña a la que da una altura de 2.300 metros. En el Atlas de España y posesiones de ultramar de Francisco de Coello y Quesada, de 1870, en la hoja del Principado de Asturias a escala 1:200.000 figuran Peña Ubiña a la que se da una altura de 8.068 pies castellanos, y Peña Ubiña chica. La altura más aproximada aparecerá en el Bosquejo estratigráfico de la cuenca central de Asturias, publicado en 1915, de los ingenieros gijoneses Luis Adaro y Gumersindo Junquera, que da a Peña Ubiña 2.414 metros.

¿Cuándo empieza a ser ascendida Peña Ubiña? Es muy difícil de precisar, pues ha de tenerse en cuenta que en las laderas de la mayor parte de estas montañas vienen pastando los ganados desde tiempos inmemoriales, por lo que siempre ha habido actividad en la época estival por estos parajes y es de suponer que se ascendería seguramente tanto por la curiosidad de vislumbrar lo que desde su cima se podría observar como por el interés deportivo de los pastores que quisieran gastar energías.

Uno de los primeros foráneos en recorrer estas tierras fue Manuel Loring, conde de Mieres, que en sus correrías cinegéticas se hizo acompañar de Manuel Delgado, de Tuiza. Años después, un hijo de Manuel, Ramón, apodado *el de Tuiza*, fue el que guió, enseñando sus secretos, a uno de los mejores rapsodas de la Cordillera Cantábrica: José Ramón Lueje. Lueje escribió infinidad de artículos sobre estas montañas de las que fue un ferviente enamorado y confeccionó asimismo un preciso mapa topográfico del Macizo de Ubiña a escala 1:25.000.

En 1925, el Ayuntamiento de Mieres (al que los tribunales de justicia negaron que sus ganados pudieran pastar en el vecino término municipal de Lena) tiene que adquirir, al no disponer de pastos de verano, siete puertos situados en el término leonés de San Emiliano, en subasta de la Fundación Sierra Pambley, por la cantidad de 415.600 pts. Esta adquisición hará que se construya el denominado refugio Casa Mieres, situado al sureste de Peña Ubiña y que la actividad estival en la zona aumentase considerablemente.

En 1932, el día 28 de febrero, dos leoneses, los hermanos Santiago y Diego Mella Alfageme, acompañados del alemán afincado en León Felipe Friick, ascienden en invierno a la cima de Peña Ubiña, haciendo la que posiblemente sea una de las primeras invernales a esta montaña, en la que encontraron, según su propio testimonio, mucha nieve.

La guerra civil española tiene en estos hermosos parajes una abundante actividad, al ser lugar de paso entre León y Asturias, tanto por el puerto de Ventana como por el Alto de la Cubilla.

El 31 de julio de 1967 se inaugura el refugio que el Centro Cultural y Deportivo Mierense ha construido en la vega del Meicín, en la vertiente noreste de Peña Ubiña. Este refugio tendrá una importancia vital en el desarrollo de la actividad montañera en el macizo de Peña Ubiña, tal es la afluencia al mismo que en los últimos años de la década de los sesenta es el refugio más visitado de Asturias (incluidos los Picos de Europa).

El montañismo invernal eclosionará en este momento y las actividades dejarán de ser ocasionales en esta estación del año y comenzarán a ser sistemáticas a partir de entonces. Juan Delgado publica a comienzos de los setenta un libro-guía titulado "Ubiña, alta montaña", que sería reeditado con nuevas aportaciones en 1989. Delgado escribió: "...hasta 1970 la historia de Ubiña debe interpretarse como una puesta a punto del alpinismo asturiano y leonés." Aunque habría que añadir también al gallego.

Desde los años 70 los accidentes en Peña Ubiña, sobretodo en invierno, se suceden con frecuencia, casi siempre en la vertiente asturiana. La fácil aproximación a una gran montaña hace que en ocasiones acceda a ella gente no demasiado preparada para afrontar los problemas. En otras ocasiones los temidos aludes de nieve se encargan de producir una tragedia incluso con montañeros experimentados. En 1992 en una encuesta realizada por el diario La Nueva España de Oviedo entre gente de montaña del Principado de Asturias entre la que se encuentran alpinistas, técnicos, directivos de clubes y asociaciones, así como personas relacionadas con el mundo de la Naturaleza, Peña Ubiña aparece como la segunda de las más hermosas montañas asturianas por detrás del Picu Urriellu.

PROGRAMA

Día 18 de Marzo Viernes

Llegada a Hostal Valle de San Emiliano. Cena no incluida

Opción A

Día 19 de Marzo Sábado

Travesía Torrebarrio -- Ref. Del Meicin

Torrebarrio – Peña El Águila – Peña Los Fontanales – Muesca Colines – Pico Colines (2205m) – Canalón Cimero de Peña Redonda – El Corral de los Pastores – Forqueta del Portillin (2064m) – Ref. Del Meicin.

Tiempo aproximado: 9 horas

MIDE: 3-4-3-4.

Subimos: 1526m. Bajamos: 1315 m.

Distancia: 13,4 Km.

Tracks: 1A larga y 1A corta.

Desde el Hostal Valle de San Emiliano nos dirigiremos hacia Torrebarrio que está situada a unos 4 km al norte. Allí dejaremos los coches para comenzar la travesía.

Cogeremos una carretera a nuestra derecha que tras cruzar un puente sube hacia una pequeña ermita. Allí enlazamos con una pista ancha que nos conducirá a Cueto Redondo y Peña el Águila. Seguiremos la pista que irá girando hacia el norte en dirección a la Peña Los Fontanales primero y Peña Las Cuevas después. Aquí dejaremos la pista y subiremos sin camino por una pedrera fina pero molesta hacia la Muesca Colines (NE).



Desde este collado podremos subir por la cresta hacia el norte al Pico Colines (2205m). A partir de aquí crestearemos un poco hacia el nordeste y más adelante bajaremos a la parte alta del Canalón Bajero por un cuello de botella o embudo.

En este lugar nuestro siguiente objetivo será el Corral de Los Pastores al que llegaremos o por el Canalón Bajero o bien por el Canalón Cimero de Peña Redonda (pedrera algo descompuesta). Más arriba del Corral de Los Pastores nos encontramos con la fuente de la Salud, un pequeño manantial que podría tener agua aunque no confiaremos en ello.

Desde aquí solo nos queda subir por senderos en dirección sur primero y suroeste después hacia la Forqueta del Portillin (2064m) donde tendremos a tiro de piedra los Picos del Fontán pero esto ya será un extra para los más fuertes (track 1A larga).

Desde la Forqueta bajaremos unos 500m de desnivel para dar con el Refugio del Meicin (1549 m) y concluir la marcha.



Día 20 de Marzo Domingo

Ascensión a Peña Ubiña Grande y Peña Ubiña Pequeña

Ref. Del Meicin – El Alto Terreros – La Carba – Peña Ubiña Grande (2414m) Collado El Ronzón – Peña Ubiña Pequeña (2193m) – El Ronzón – Torrebarrio

Tiempo aproximado: 7 horas

MIDE: 3-4-4-4.

Subimos: 1211m. Bajamos: 1515 m.

Distancia: 11,4 Km.

Tracks: 2A larga y 2A corta.

Saldremos del Refugio en dirección al collado El Alto Terreros siguiendo praderas ondulantes. Cabe la posibilidad antes de subir Peña Ubiña ascender desde aquí a Peña Cabello (2111m) donde tendremos unas inmejorables vistas de todo el macizo de Ubiña.



Si optamos por subir directamente a Peña Ubiña tendremos que continuar hacia La Carba en ligera travesía ascendente y en esta zona veremos un sendero muy bien hitado que por la arista y en dirección norte nos conducirá no sin esfuerzo a la cima (2414m). Tras contemplar el paisaje desde la cima descenderemos por el mismo camino hacia el collado del Ronzón (1937m).



Ahora nos encaminamos a la “hermana menor” de Peña Ubiña, Peña Ubiña Pequeña.

Desde el Ronzón en sentido sur rodearemos la Peña Solmicho y nos situaremos en la cara oeste de la Peña por la que varios canalizos, alguno mejor que otro nos llevarán a la cima de Peña Ubiña Pequeña (2193m) no sin antes salvar unas trepadas fáciles. La vista desde aquí no desmerece la de su hermana mayor más visitada.

El regreso al collado del Ronzón lo haremos por el mismo camino que a la ida. Únicamente nos quedará bajar a Torrebarrio (1243m) por sendero y pista ya conocida para dar por finalizada la travesía del fin de semana.

Opción B

Día 19 de Marzo Sábado

Torrestío – Peña Calabazosa

Torrestío - Peña Corros - Valle Sousa - Calabazosa (2.104 m) – Torrestío

Tiempo aproximado: 7 horas

MIDE: 3-4-4-4.

Subimos: 1076m. Bajamos: 1076 m.

Distancia: 11,5 Km.

Track: 1B y Tuiza de Arriba-Meicín.

Desde San Emiliano iremos en coche hasta Torrestío. Allí dejaremos el vehículo y nos adentramos en el Valle Valverde hasta el Llano La Valluga, la paridera y chozo allí existente, poco después hay un cruce a la derecha que se dirige al Valle de Sañedo y la pista que baja de La Farrapona. Tomamos ese desvío y enseguida cambiamos al (O) en busca de la entrada al Valle Sosas. Iremos rodeando el pico Vallera, aupándonos bajo los desplomes de las Peñas Cualmarce y La Colorada, en un pasaje muy sugerente y hermoso con calizas de airoas formas. Un sendero con jitos supera los escarpes y nos coloca en las últimas rampas de subida a la Collada Cualmarce 1973 m. La collada, más bien horcada, tiene a su izquierda el pico Calabazosa y a su derecha la Peña La Colorada. Subimos (S) la empinada cresta, de roca y pastizal, por la que coronamos la Peña Calabazosa 2104 m. Esta cumbre ofrece una hermosa imagen de Peña Orniz, la Laguna de Congosto, y el valle del mismo nombre que sube desde el pueblo leonés de La Majúa. Hacia el (NW) la gran depresión que termina en el Lago Calabazosa, sobre el que se elevan los picos Albo Oriental y Albo Occidental. Descendemos (O) al Collado Congosto para seguir por la crestería hasta coronar la airosa figura del pico Blanco 2065 m, accesible por este lado. Por el (S) un gran precipicio se desploma hacia el Valle Congosto, al que cierran las paredes de la Peña Congosto, La Cervata, Peña Orniz, Torre Orniz y La Muria Brava. Para el regreso, bajaremos hasta el sendero que viene desde La Orniz, marcado con jitos, y en su compañía y sin perder altura pasaremos bajo la Collada Cualmarce hasta la de Sosas y sin subir a las Peñas de Trespando, por la Abertura Arenera, donde rodeamos la Peña La braña y descendemos ya hasta La Forcada por el sendero que nos llevará hasta un antiguo chozo de Icona con aprisco, y enlazar con la pista que baja del Alto La Farrapona a Torrestío.

También se puede descender, en caso de mal tiempo o porque se haga tarde, de la cumbre de Peña Calabazosa por el mismo itinerario de subida.



Una vez en Torrestío será necesario volver a coger el coche y conducir hasta Tuiza de Arriba (78 Km.- 1 hora y 20 minutos). Allí habrá que subir al refugio del Meicín, siguiendo el track **Tuiza de Arriba-Meicín**. (2 km y 353 metros de subida).

Día 20 de Marzo Domingo

Ascensión a Peña Ubiña Grande y Peña Ubiña Pequeña

Ref. Del Meicín – El Alto Terreros – La Carba – Peña Ubiña Grande (2414m) Collado El Ronzón – Peña Ubiña Pequeña (2193m) – El Ronzón – Ref. Del Meicín

Tiempo aproximado: 6 horas

MIDE: 3-4-4-4.

Subimos: 1245m. Bajamos: 1245 m.

Distancia: 9,8 Km.

Tracks: 2B larga y 2B corta.

Saldremos del Refugio en dirección al collado El Alto Terreros siguiendo praderías ondulantes con abundante ganado. Cabe la posibilidad antes de subir Peña Ubiña ascender desde aquí a Peña Cabello (2111m) donde tendremos unas inmejorables vistas de todo el macizo de Ubiña.

Si optamos por subir directamente a Peña Ubiña tendremos que continuar hacia La Carba en ligera travesía ascendente y en esta zona veremos un sendero muy bien hitado que por la arista y en dirección norte nos conducirá no sin esfuerzo a la cima (2414m). Tras reponer fuerzas contemplando el paisaje descenderemos por el mismo camino hacia el collado del Ronzón (1937m).



Ahora nos encaminamos a la “hermana menor” de Peña Ubiña, Peña Ubiña Pequeña. Desde el Ronzón en sentido sur rodearemos la Peña Solmicho y nos situaremos en la cara oeste de la Peña por la que varios canalizos, alguno mejor que otro nos llevarán a la cima de Peña Ubiña Pequeña (2193m) no sin antes salvar unas trepadas fáciles. La vista desde aquí no desmerece la de su hermana mayor más visitada.

El regreso al collado del Ronzón lo haremos por el mismo camino que a la ida y desde ahí volvemos a el Meicín deshaciendo el camino de ida.

Desde el refugio del Meicín habra que descender hasta Tuiza de Arriba para volver a los coches utilizando el mismo track de subida del día anterior.

MATERIAL

La normal para esta época del año, equipo invernal. Impermeable, ropa de abrigo. En caso de cambio en las condiciones se avisaría a los participantes.

Crampones y piolet obligatorios

ALOJAMIENTO

Viernes 18 de Marzo.

Hotel Restaurante Valle San Emiliano

Ctra. Puerto de Ventana, Km. 3, 24144 San Emiliano de Babia (León)

e-mail : hotel@valledesanemiliano.es

Teléfono : **987 594 150**

No hace falta saco ni toalla.

Peña Ubiña. Información adicional

Sábado 19 de Marzo.

Refugio El Meicin

Dormiremos habitaciones múltiples con literas corridas. Tienen mantas y es necesario llevar saco sabana y toalla. La ducha cuesta 5€

TRANSPORTE

En vehículos particulares. El coordinador pondrá en contacto a los participantes para compartir coches.

INSCRIPCIONES

Directamente en la web a partir del 29 de Febrero de 2016

PRECIO Y FORMA DE PAGO

Federados Lic. "B" o superior: 60€. Otros: 66€ (Inc.seguro 3 €/día).

El total incluye: Gastos de gestión, dos días de seguro (no federados) y régimen de media pensión con los siguientes servicios:

Viernes	Sábado	Domingo
	Desayuno	Desayuno
	Cena	
Alojamiento	Alojamiento	

PAGO: Precio total correspondiente (federado B o resto), mediante tarjeta a través de la web del club.

DE NO HACER EFECTIVA ESTA CANTIDAD EN EL PLAZO DE 2 DÍAS DESDE EL APUNTE, SE CONSIDERARÁ ANULADA LA PREINSCRIPCIÓN.

Cualquier circunstancia excepcional deberá ser autorizada por el responsable de actividades del Club.

El hecho de realizar la reserva conllevará implícito que el participante declara tener la capacidad física, deportiva y técnica adecuada para la realización de la actividad.

ANULACIONES

Las condiciones quedarán sujetas al Apartado 7 del “PROTOCOLO DE PARTICIPACIÓN DE ACTIVIDADES”

<http://www.montanapegaso.com/club/protocolo-participacion-en-actividades>

MÁS INFORMACIÓN

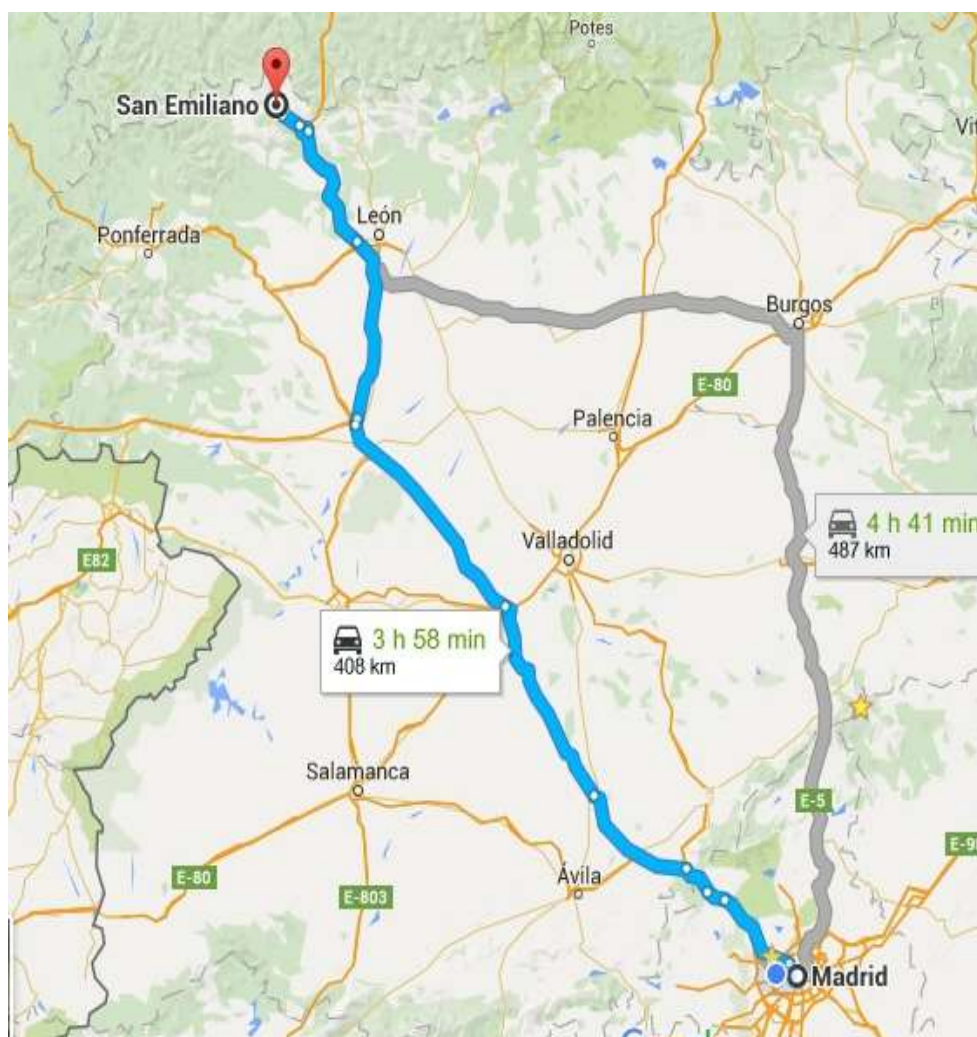
A través del correo electrónico para cualquier modificación o aviso o telefónicamente en el teléfono 649 082 493.

COMO LLEGAR (ITINERARIOS)

De Madrid a San Emiliano (408 km, 4 horas)

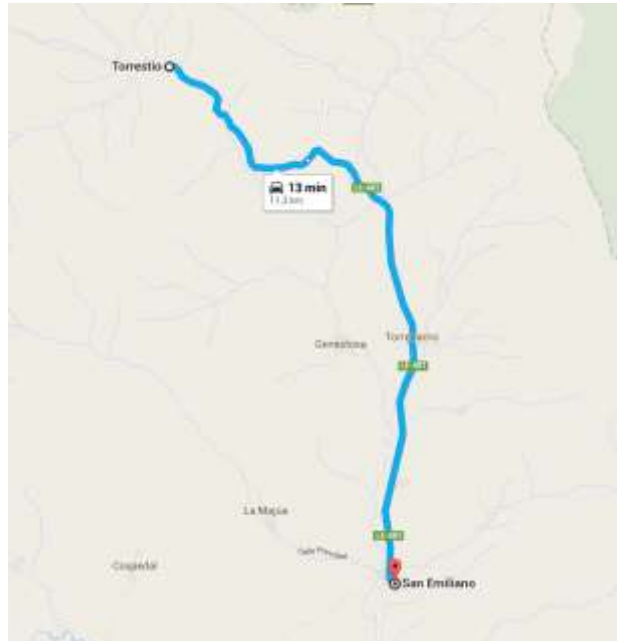
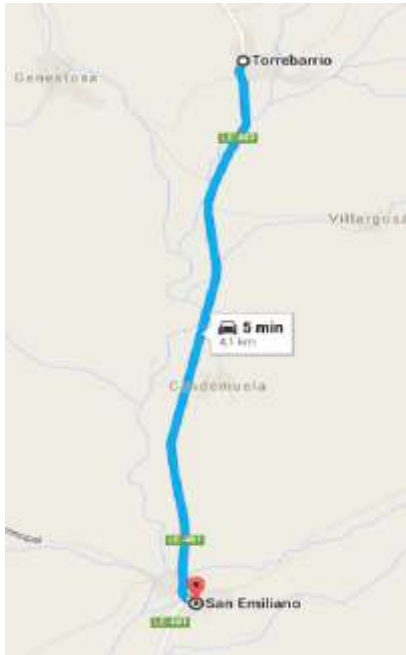
De Madrid a Medina del Campo (N-VI- A Coruña)

Continuar hasta Benavente por la A-6 .De Benavente a León por la A-66. Continuar por la AP-66 y tomar la salida 93 hacia Villablino/C-623/Caldas de Luna. En Puente Orugo tomar la desviación al Puerto Ventana hasta San Emiliano.

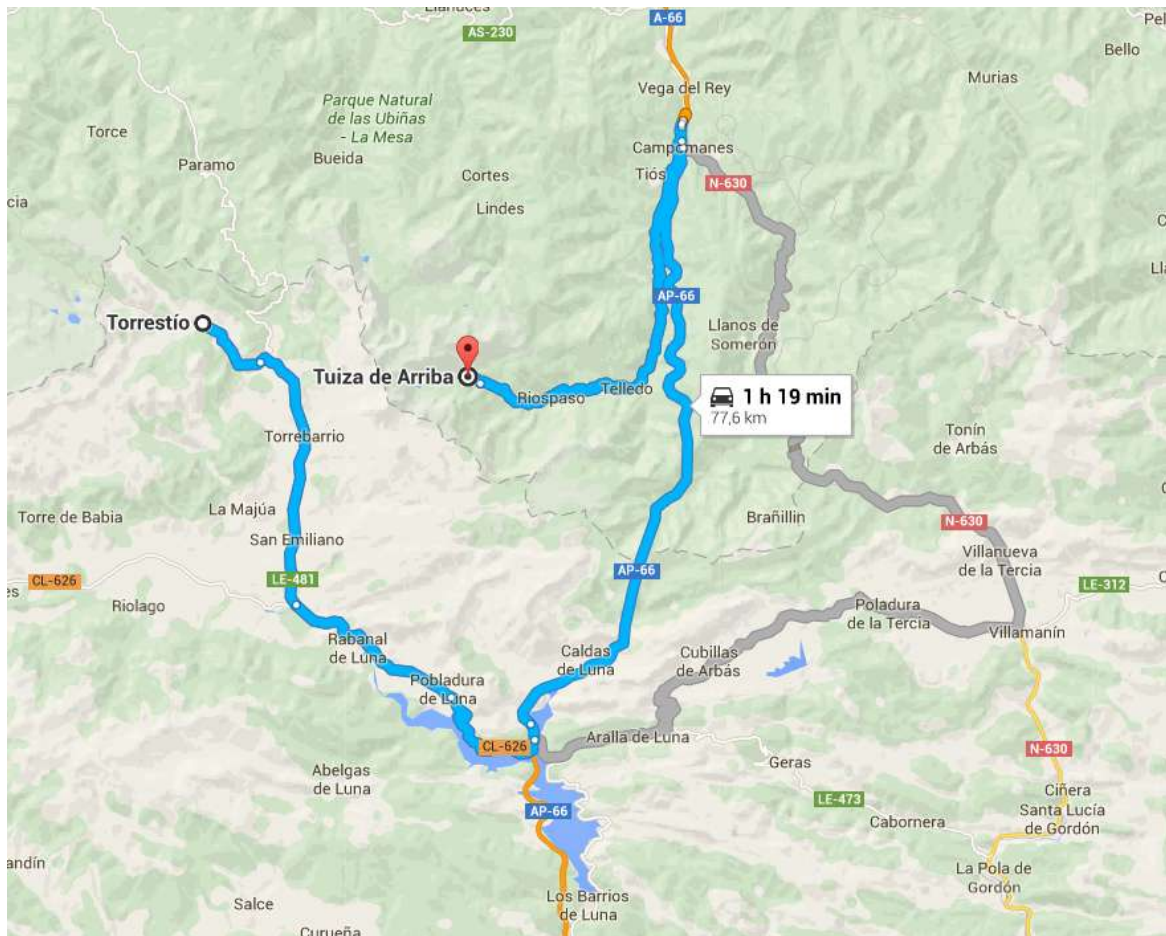


De San Emiliano a Torrebarrio (4,1 Km, 5 min.). Seguir la LE-481 hacia el norte durante 4,1 km.

De San Emiliano a Torrestío (11,3 Km 13 min.). Seguir la LE-481 hacia el norte durante 11,3 km.



De Torrestío a Tuiza de Arriba (77,6 Km. 1 hora y 19 minutos)



Desde Torrestío tomar la LE 481 hacia el sur y continuar por la CL 626 hasta llegar al embalse de Barrios de Luna. Seguir por la CL 626 hasta incorporarse a la AP-66 en dirección Oviedo. Continuar hasta la salida 64 hacia N-630 en dirección Campomanes. En Campomanes tomar la LN-8 hasta Tuiza de Arriba. .

De Tuiza de Arriba a Madrid. (433 km, 4 horas 26 minutos)

Desde tuiza de Arriba volver a Campomanes por la LN-8. Desde allí tomar la AP-66 en dirección León y desde allí el mismo itinerario de la ida pero en sentido inverso hasta Madrid.

