



Esquí en Aigües Tortes

Del 18 al 22 de Marzo de 2014

INTRODUCCIÓN

Historia

El Parque fue creado en 1932, cuando el Plan Macià denominó a esa zona de la cordillera pirenaica Parque Nacional del Alto Pirineo. Sin embargo, no fue hasta el 21 de octubre de 1955, por medio de un decreto del Ministerio de Agricultura, cuando se consolidó como tal bajo el nombre de Parque Nacional de Aguas Tortas y Lago de San Mauricio, según la Ley de Parques Nacionales de 1916. En sus inicios contó con una extensión de 9.851 ha., siendo el segundo Parque Nacional de los Pirineos (después de Ordesa) y el quinto de toda España.

En 1957 se aprobó el primer reglamento del Parque, que además de prohibir la caza regulaba la pesca y otros trabajos que se realizaban dentro de él. En 1976, la Administración Central hace un intento de reclasificación del mismo, pero habrían de pasar diez años para que la Generalitat de Cataluña aprobara una Ley de Reclasificación del Parque Nacional. En esos diez años, y tras la aprobación del Estatuto de Cataluña en 1979, la Generalitat había obtenido las competencias para la regulación de los Parques Naturales, comenzando un periodo de cogestión entre las dos Administraciones. Se realizaron algunas inversiones para arreglar los accesos, y contratar personal de mantenimiento e información a los visitantes.

En 1988, la Ley 7/88, de 30 de marzo, de la Generalitat, dispone una reclasificación del Parque, en consonancia con la Ley catalana de espacios naturales de 1985, ampliando los límites del mismo y su protección. Se prohíbe la acampada y la explotación de los recursos naturales, como la pesca o las explotaciones forestales, a excepción de los pastos y los recursos hidroeléctricos. A partir de la aplicación de esta Ley el Estado ya no reconocerá Aigüestortes como Parque Nacional.

En 1990, la Ley 22/90, de 28 de diciembre, modifica los límites de la zona periférica de protección y las actividades de explotación permitidas en ellas.

Posteriormente, en 1996 el Decreto 234/96, de 15 de julio, amplía la superficie del Parque hasta las 14.119 ha. que tiene en la actualidad.

Y, en 1997, una sentencia del Tribunal Constitucional, a instancias de un recurso de la Generalitat de Cataluña, hace que se modifique la Ley 4/1989 de espacios naturales españoles, permitiendo la gestión de los parques nacionales a las Comunidades Autónomas, y logrando que el Parque Nacional de Aigüestortes y Estany de Sant Maurici volviera a la Red Estatal de Parques Nacionales.

Geomorfología

La gran cordillera de los Pirineos es una antigua cordillera, rejuvenecida durante la última orogenia (desde el Cretácico hasta el Mioceno). La división entre la vertiente española y la francesa recibe el nombre de zona axial pirenaica y es donde están localizadas las máximas altitudes. Desde un punto de vista geológico, el Parque Nacional de Aigüestortes y Lago de San Mauricio está situado en el interior de dicha zona axial.

El Parque se encuentra físicamente flanqueado al norte y al sur por fuertes estribaciones montañosas, siendo accesible por tanto con mayor facilidad por sus costados. Los terrenos que constituyen el Parque pertenecen a formaciones de la era Primaria (granitos y pizarras) que formaban entonces (hace 200 millones de años) el eje pirenaico.

Su forma actual, en cambio, responde al resultado de la acción posterior de los agentes naturales durante largo plazo, destacando las convulsiones geológicas de la era Terciaria que elevaron, todavía más, las montañas paleozoicas. Sobre el relieve formado con anterioridad incidió de forma decisiva el glaciario de la era Cuaternaria, como demuestra el paisaje actual, en el que pueden reconocerse perfectamente el itinerario seguido por las lenguas de hielo, algunas de ellas de formidable potencia. Los glaciares modelaron los valles, formaron los circos y dejaron a su paso decenas de cubetas, los actuales lagos o estanys, tan comunes en el relieve del Parque Nacional.

Los lagos constituyen un elemento esencial del Parque, ocupando antiguos fondos de circos, y los hay de distintas profundidades, tamaños y color de sus aguas. Además, muchos de ellos se encuentran intercomunicados por saltos de agua y enlaces naturales, otorgando al Parque parte de su espectacular belleza, mientras que otros son masas independientes de aguas.

El origen geológico de los lagos se encuentra también en las glaciaciones; en la acción de una lengua glaciario contra un plano menos inclinado, que llega a excavar el suelo formando una cuenca que se llena de hielo.

El glaciario actuó también sobre las crestas. El agua metida en las hendiduras de las rocas, al transformarse en hielo debido al enfriamiento general, fue quebrándolas y ocasionando el arisco perfil de las crestas.

Flora y fauna

El Parque de Aigüestortes encierra una gran diversidad biológica en sus diferentes ecosistemas: en las partes más bajas cultivos, prados y bosques caducifolios; en su cota media bosques de árboles con hoja perenne; y en la parte más alta pastos y flora de alta montaña. La huella del hombre se hace visible en la explotación turística, ganadera o hidroeléctrica, sin embargo gracias al alto grado de protección del que goza desde hace años, su fauna y su flora se ha preservado bastante salvaje, y es el hogar de especies muy interesantes, algunas de ellas en peligro de extinción e incluso extintas fuera el Parque.

Vegetación

Dentro del Parque se han descrito hasta 1.471 especies vegetales, de las cuales hasta un 7,8% son endemismos pirenaicos. En las cotas más bajas y en los valles destacan los bosques caducifolios, con hayas, robles, fresnos, avellanos. Por ser bosques bastante umbríos crecen en ellos pocas plantas, como matorrales de boj. Por encima de los 1.500 metros aparece el pino negro y en las partes más húmedas y umbrías los bosques de abetos, acompañados de serbales. Y, por encima de los 2.000 metros los bosques van desapareciendo, siendo sustituidos por pastos y flora de alta montaña como la genciana alpina o nival.

Fauna

En el Parque viven aproximadamente unas 200 especies de vertebrados, de las que casi dos terceras partes son aves. En 1988 fue declarado por la Unión Europea (Zona de Especial Protección para las Aves) por la presencia de quebrantahuesos, urogallos, lagópodo alpino, perdiz pardilla y chova piquirroja. También hay que destacar la presencia del águila real, el buitre leonado, la perdiz nival, el pito negro, el treparriscos, el arrendajo, la lavandera blanca, el gorrión alpino, el agateador norteño o el roquero rojo.

En cuanto a los mamíferos, los más representativos son el rebeco, el jabalí, el armiño, la marta, el lirón gris, la ardilla roja, el corzo, la marmota y el gamo.

En los ríos principales y muchos de los lagos se encuentra la trucha común junto con otras especies autóctonas. Entre los anfibios es muy numerosa la rana bermeja, y el tritón pirenaico es significativo por su rareza. Y se pueden encontrar también reptiles como la culebra verdiamarilla o la venenosa víbora.



PROGRAMA

Programa: Dependiendo de las condiciones climáticas y nivológicas puede variar.

Miércoles 18

Llegada al Albergue de montaña Les Daines (<http://www.lesdaines.com>).

Jueves 19

28 Km. + 850 m. subida y 650 m bajada – 8h-9h

Espot – Refugio Ernest Mallafré – Refugio Amitges – Refugi de Saboredó – Refugi de Colomers
Comenzaremos temprano la jornada, pues se espera larga.

Viernes 20

17 Km. + 1165 m. subida y -1070m bajada // 900 m. bajada – 8-10 horas.


Refugi Colomers – Refugi de Ventosi i Calvell – Refugi d'Estany Llong
Ruta entre refugios.

Sábado 21

Refugi d'Estany Llong – Refugio Amitges.

Domingo 22

Refugio Amitges.-Espot (vuelta a Madrid)



MATERIAL

Necesario equipo invernal: La normal para esta época del año y destacar ropa de abrigo, gafas de sol, piolet y crampones.

Material básico para esquí de travesía (casco, botas, esquís, bastones, pieles y cuchillas).

Recomendado: ARVA, pala y sonda.

Los alojamientos disponen de mantas. Llevar saco de verano y toalla.

ALOJAMIENTO

Miércoles 18:

Refugio de montaña Les Daines

<http://www.lesdaines.com>

Jueves 19:

Refugio Colomers

www.refugicolomers.com

Viernes 20:

Refugio Estany Llong

Sábado 21:

Refugio d'Amitges

<http://www.amitges.com/es/el-refugi/>



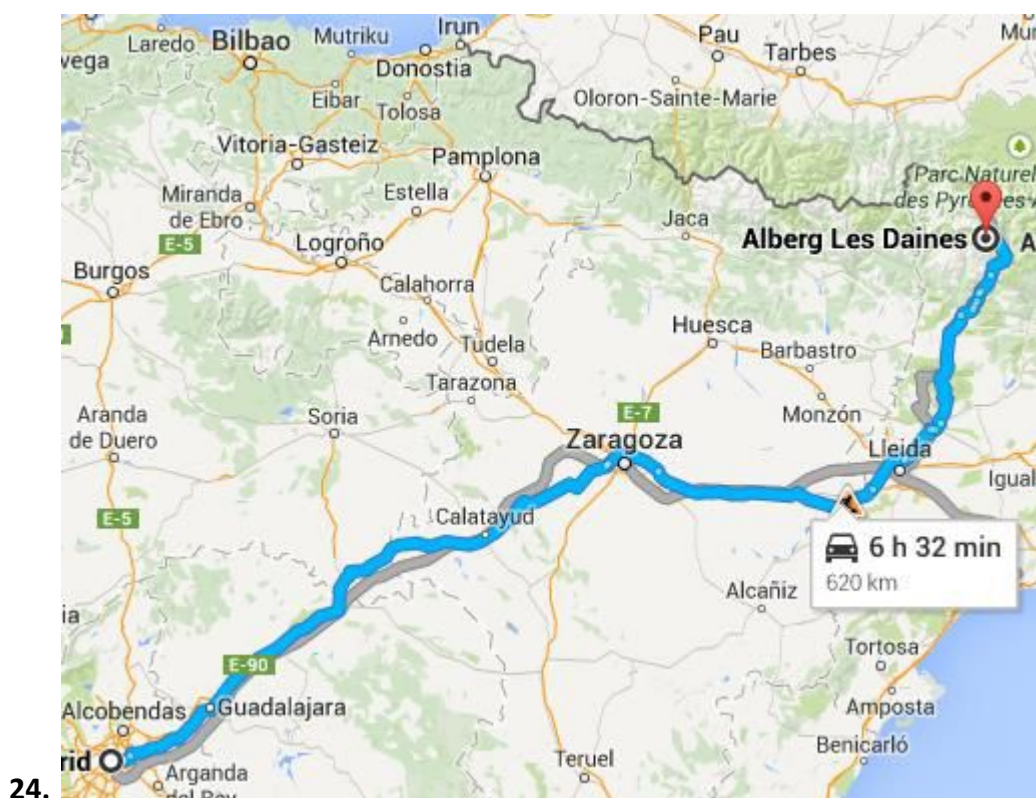
TRANSPORTE

En vehículos particulares. El coordinador pondrá en contacto a los participantes para compartir coches.

Cómo llegar desde Madrid (5 horas 45 minutos):

1. Incorpórate a **E-90/A-2 en dirección Zaragoza**
2. Toma la **salida 311B** de la izquierda e incorpórate a **A-2/A-68/Z-40 en dirección Aeropuerto/Logroño/Pamplona/A-23/Huesca/Barcelona**
3. Toma la **salida 321 hacia N-330**, en dirección **El Pilar/San Gregorio/Z-30**
4. Mantente a la izquierda en la bifurcación y sigue las señales de **Z-30/Z-40/A-23/Huesca/A-2/Barcelona**
5. Toma la **salida 322B** para incorporarte a **Av. los Pirineos/N-330 en dirección Parque Goya/San Giorgio**
6. Continúa hacia **N-330**
7. Toma el ramal en dirección **N-330/Villanueva de Gállego/Huesca**

8. Incorpórate a **A-23**
9. Toma la **salida 362** para incorporarte a **N-240 en dirección Barbastro/Lleida**
10. En la rotonda, toma la primera salida en **dirección A-1219**
11. En la rotonda, toma la segunda salida e incorpórate a **A-22 en dirección Barbastro/Lleida**
12. Toma la **salida 62 hacia N-240/Barbastro/Graus/N-123/Benabarre/Aínsa**
13. En la rotonda, toma la **tercera salida**
14. Pasa una rotonda
15. En la rotonda, toma la primera salida en **dirección N-240**
16. Toma el ramal **N-123 en dirección Barbastro/Graus/Benabarre/Aínsa**
17. En la rotonda, toma la tercera salida en **dirección N-123**
18. Gira a la derecha hacia **Calle Señores de Entenza/N-123**
19. Continúa **hacia N-123**
20. Gira a la izquierda hacia **Ctra. de Viella/N-230**
21. Continúa **hacia N-230**
22. Gira ligeramente a la derecha
23. Alberg Les Daines, Pla de Berrader, s/n 25597 Espot



PRECIO

Federados con licencia B o superior 144 €,

Resto 160,50 €

El total incluye: Gastos de gestión, cuatro días de seguro (no federados) y

Miércoles 18	Jueves 19	Viernes 20	Sábado 21	Domingo 22
	Desayuno	Desayuno	Desayuno	Desayuno
	Cena	Cena	Cena	
Alojamiento	Alojamiento	Alojamiento	Alojamiento	


INSCRIPCIONES

En la web del club a partir del 9 de marzo. www.montanapegaso.com
Ingreso de la totalidad del dinero mediante tarjeta bancaria (preferentemente) o por transferencia a la cuenta: 2100 5522 72 2100264522.

Concepto: "Nombre participante + Esquí Aiguestortes"

Si no se hace el ingreso en un plazo de 5 días se perderá la plaza.

Info : Antonio (antoniopajaresbernandez@gmail.com)

Tel.: 665 07 56 60 (a partir 17:00h) Whasap (a cualquier hora) 

Ver condiciones de inscripción y anulación en Web

DE NO HACER EFECTIVA ESTA CANTIDAD EN EL PLAZO DE 5 DÍAS DESDE EL APUNTE, SE CONSIDERARÁ ANULADA LA PREINSCRIPCIÓN.

Cualquier circunstancia excepcional deberá ser autorizada por el responsable de actividades del Club.

El hecho de realizar la reserva conllevará implícito que el participante declara tener la capacidad física, deportiva y técnica adecuada para la realización de la actividad.

ANULACIONES

Las condiciones quedarán sujetas al Apartado 7 del "PROTOCOLO DE PARTICIPACIÓN DE ACTIVIDADES"

<http://www.montanapegaso.com/club/protocolo-participacion-en-actividades>

Fuentes:

<http://www.aiguestortes.info>

<http://www.voyages-pyreneens.fr/article-les-lacs-de-colomers-depuis-le-tuc-gran-de-sendrosa-121024904.html>

Agradecimientos:

Agradecer a nuestra amiga Esther el proporcionarnos la información adicional.