



## Parque Natural de la Sierra de las Nieves

Torrecilla (1.919m)

15 y 16 de febrero de 2014

### INTRODUCCIÓN

**Torrecilla o La Torrecilla**, situado en el término municipal de Tolox, es con sus 1.919 metros sobre el nivel del mar el pico más alto de la Sierra de las Nieves y el segundo de toda la provincia de Málaga, tras la Maroma. Es uno de los más importantes de la provincia de Málaga.

**El Parque Natural de las Sierras de las Nieves** tiene una superficie de 20.163 hectáreas y está ubicado en la zona occidental de la provincia, cerca de la Costa del Sol, e integrado en el área geográfica de los municipios de Alozaina, Casarabonela, el Burgo, Guaro, Istan, Monda, Ojem, Ronda, Tolox, Parauta y Yunquera.

En sus cumbres hace años que los neveros guardaban en pozos la nieve durante el invierno para distribuirla durante el verano por los pueblos de la provincia. De este antiguo oficio proviene el nombre de la sierra. Se trata de un territorio montañoso, accidentado, recortado por profundos barrancos y tajos espectaculares.

Posee una gran riqueza natural, con infinidad de especies animales y vegetales, algunas especies vegetales casi únicas en el mundo, como el Pinsapo o el [Quejigo](#) de montaña, otras especies animales como la cabra montés o la nutria mantienen en esta reserva poblaciones de individuos estables. Se han reintroducido varias parejas de águila real que se han adaptado muy bien y se están reproduciendo, y es frecuente verlas volar, al igual que muchos otros rapaces de menor tamaño. Existe un ejemplar de [pinsapo](#), el [Pinsapo de Las Escaleretas](#), que está declarado [Monumento natural](#). El parque también cuenta con un ejemplar de castaño de 800 o 1000 años de antigüedad, el Castaño santo.

**El Sendero Sierra de las Nieves - GR 243** recorre, de Norte-Sur, casi todos los municipios de la **Reserva de la Biosfera Sierra de las Nieves**, un paraíso natural donde el hombre ha sabido mantener durante siglos un perfecto equilibrio con la naturaleza. Une mediante varias etapas los cascos urbanos de los pueblos, desde Ronda hasta Istán. El itinerario, que discurre casi exclusivamente por zonas de dificultad baja para facilitar el uso por la mayor parte de la población, también puede realizarse en sentido inverso Sur-Norte.

La impresionante riqueza natural de la Sierra de las Nieves, con paisajes de ensueño, una gran variedad de ecosistemas y la presencia de especies únicas en el mundo, como el pinsapo, raro y hermoso abeto endémico del sur de la Península Ibérica; unido a un imponente legado cultural, histórico y etnológico han sido base para la declaración de este territorio como Parque Natural y Reserva Mundial de la Biosfera.

El **Sendero de Gran Recorrido Sierra de las Nieves - GR 243** permite adentrarse y conocer bien este espectacular espacio natural, sirviendo como eje principal de la importante Red de Senderos que existe en esta Reserva de la Biosfera.

## PROGRAMA

Viernes 14 de febrero:

Salida en autocar desde la parada habitual junto al METRO Canillejas a las 23:00 h.

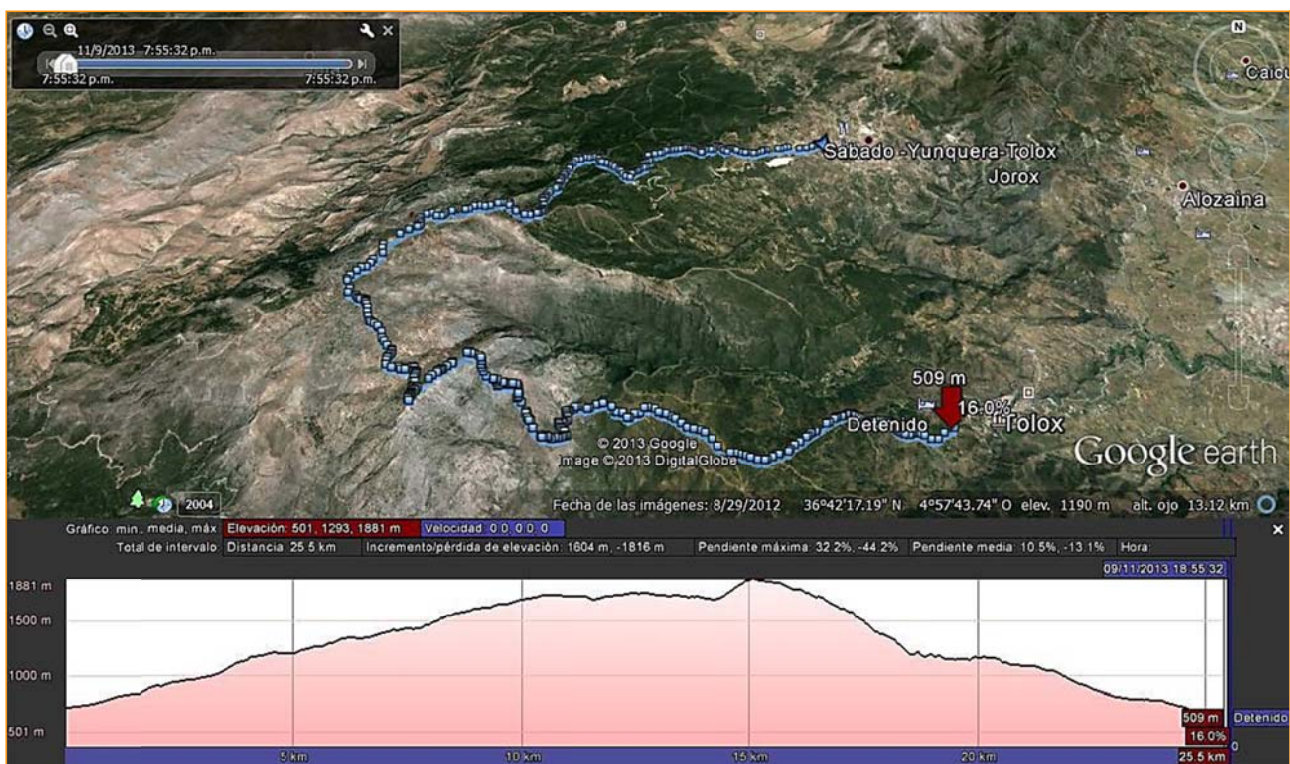
Paradas intermedias sobre las 2:00 h y desayuno por determinar sobre las 7:00 h.

Sábado 15 de febrero:

*Ruta A:*

El recorrido se inicia en Yunquera (724 m), ascendiendo por el Puerto Saucillo (1182 m), Peñon de los Enamorados (1720 m) y a continuación Torrecilla (1919 m), descendiendo hasta Tolox (500 m).

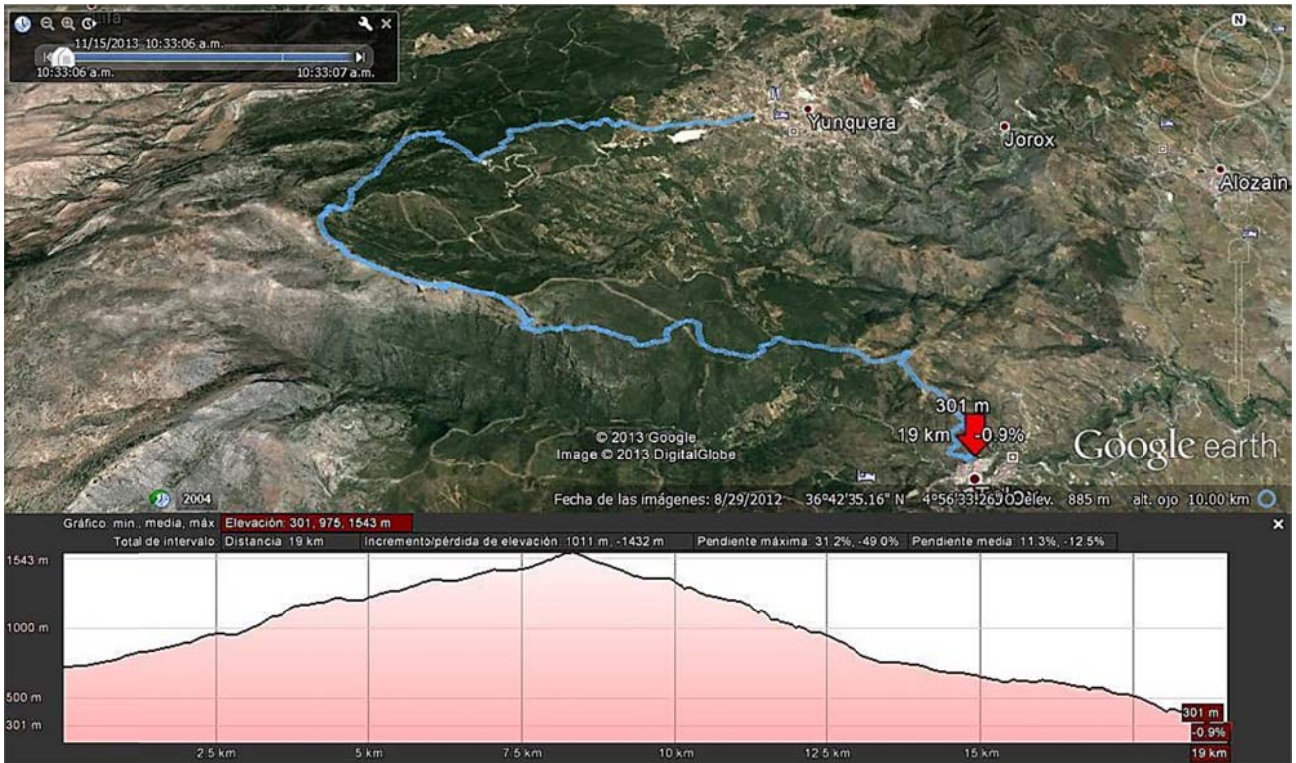
Distancia: 25,5 km, desnivel: 1.604m/-1.816m



*Ruta B:*

Igual que la Ruta A al recorrido comienza en Yunquera (724 m), ascendiendo por el Puerto Saucillo (1182 m), desviándonos hacia el Tajo de la Caína (1390 m) y a continuación descendiendo hasta Tolox (500 m).

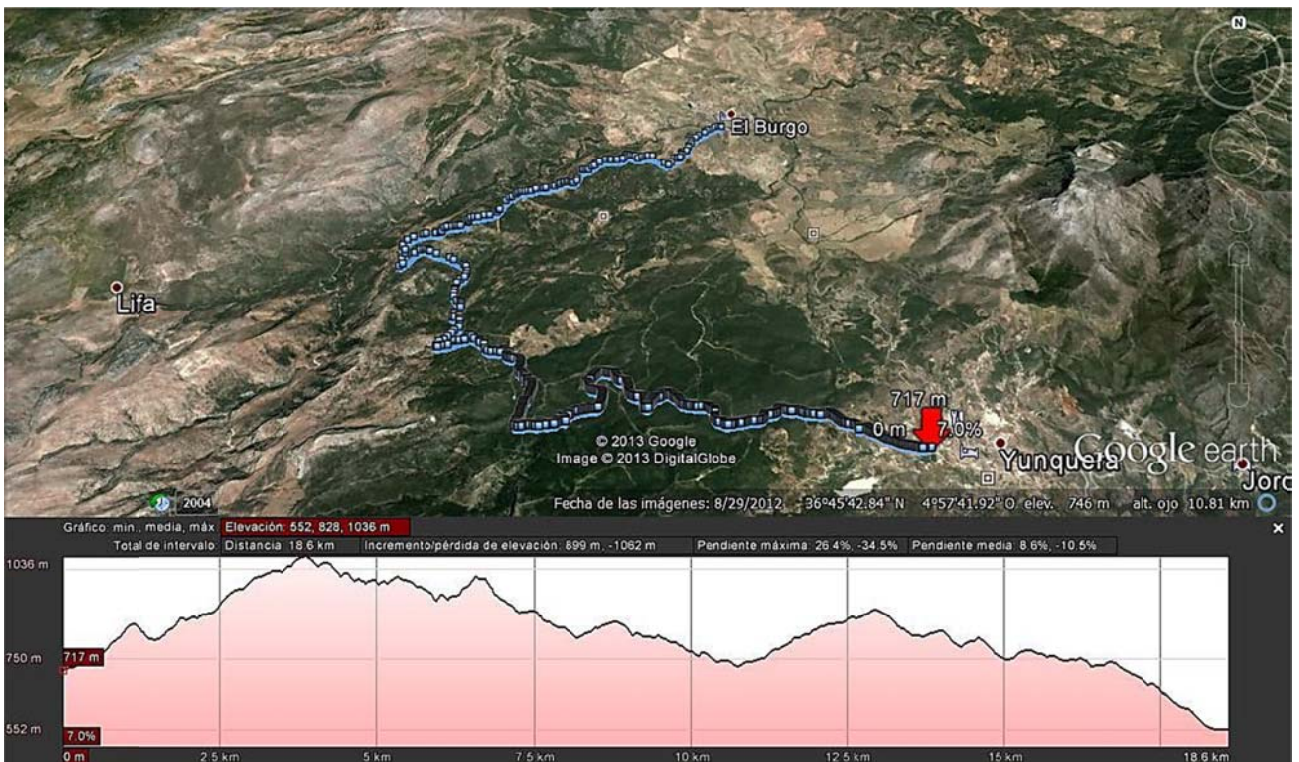
Distancia: 19 km, desnivel: 1.011m / -1.432m



Domingo 16 de febrero:

El camino se inicia de nuevo en Yunquera (724 m), ascendiendo hacia el Puerto de Guarte (974 m), y terminando en El Burgo (550 m). Esta ruta es una de las etapas del Sendero Sierra de las Nieves - GR 243.

Distancia: 18,6 km, desnivel: 899m/ -1062m



Hora aproximada de salida a las 16 horas.  
Prevista la llegada a Madrid sobre las 23 horas.

## MATERIAL

Dependiendo de la temporada, la sierra podría tener nieve. Como precaución se debe llevar crampones y piolet, aunque dependiendo de la situación se podrían dejar en el autobús.

Además hay que llevar el material habitual de alta montaña y especialmente ropa de lluvia.

El necesario e imprescindible para cualquier salida de dos días en este medio.

Saco, sábana y toalla para alojados en el hotel, botas con caña alta, goretex o similar, ropa de abrigo, guantes y gorro o braga, gafas de sol, protección solar >40, etc...

Hay que llevar mapa y brújula o GPS de la zona.

## ALOJAMIENTOS

Hotel las Flores (Tolox) <http://www.hotellasflores.es/> la noche del viernes al sábado.

El precio incluye la cena del sábado y el desayuno del domingo. No incluye el desayuno del sábado.





Ubicación hotel

## TRANSPORTE

***En autocar. Salida de Madrid a las 23:00 h.*** con paradas intermedias aprox. a las 2:00 h. y para desayunar aprox. 7 h. El lugar aún por determinar.

***Salida hacia Madrid a las 16:00 horas.***

***Tus deseos de disfrutar de la montaña no deben retrasar los de otros compañeros en llegar a casa. Cada vez, más socios viven en domicilios que distan más de una hora del lugar de llegada.***

## INSCRIPCIONES

### Precio:

Con licencia B o superior: 71 €

Otros: 77 € (incluye seguro de 3 €/día).

Inscripciones directamente en la web [www.montanapegaso.com](http://www.montanapegaso.com)

Pago: mediante tarjeta en la propia página (preferentemente) o por transferencia a la cuenta del Club, en los siete días posteriores a la inscripción:

**2100 5522 72 2100264522**

Como “concepto” de la transferencia hay que indicar: “<nombre> - Torrecilla” (Ej.: “Hermenegildo Trigo–Torrecilla”)

Enviar luego un correo con el justificante escaneado: escribiendo “sierra de las nieves” como “asunto” del mensaje.

**SI NO SE REALIZA LA TRANSFERENCIA EN LA FECHA INDICADA SE PONDRÁ LA PLAZA A DISPOSICIÓN DE LAS PERSONAS QUE FIGUREN EN LA LISTA DE ESPERA**

**El hecho de realizar la reserva conllevará implícito que el participante declara tener la capacidad física, deportiva y técnica adecuada para la realización de la misma.**

Cualquier circunstancia excepcional deberá ser autorizada por el resp. de actividades del Club.

La actividad dispondrá de un total de 53 plazas.

## **ANULACIONES**

Una vez que se realice la inscripción el participante dispondrá de **7 días de plazo para hacer efectivo el abono de la reserva**. De no hacerlo en dicho plazo **se le ANULARA** la plaza y se adjudicará la pre inscripción al siguiente peticionario.

**Establecidos los compromisos** de abono reservas alojamientos y autocar ante la inscripción definitiva **de 38 participantes**, las **penalizaciones** en las que el Club pueda verse comprometido por las bajas en la actividad serán **repercutidas solidariamente entre todos los participantes que causaron baja en la actividad**.

La cantidad abonada en la reserva, descontado el importe económico del párrafo anterior, será devuelta a partir de los **cinco días siguientes a la realización de la actividad**.

En el supuesto de no producirse el abono de la reserva por el mínimo de participantes