



A.D. GRUPO MONTAÑA PEGASO
VI Trofeo Cordales Pegaso 2014
5ª Actividad
“EL CERRÓN”

Domingo 13 de Abril de 2014

SITUACIÓN:

- **Unidad:** Sierra de Ayllón.
- **Poblaciones más cercanas:** Bocígano, el Cardoso, Estación de esquí de la Pinilla.

CARTOGRAFIA:

- **IGN**
- **Editorial La Tienda Verde:** Sierras de Ayllón y Ocejón E 1:50.000.

ACCESO:

Iniciaremos nuestro recorrido en Canillejas, parando en Plaza de Castilla, y Centro Comercial Diversia en Alcobendas como tercera parada. Desde aquí, por la A-1, llegaremos hasta la salida 76, pasado Buitrago de Lozoya, donde se toma la carretera M-137 que va dirección Gandullas y Prádena. En Prádena nos desviamos a la derecha por la M-130 dirección a Puebla de la Sierra y un poco antes del llegar al puerto de la Puebla nos desviamos a la izquierda para llegar de nuevo la M-137 y continuar hasta el puerto de la Hiruela, se continúa por esta carretera dejando el desvío al Pueblo de la Hiruela a nuestra izquierda hasta llegar a la carretera que sale a nuestra izquierda con dirección a Bocígano. El autobús se detendrá 300 m antes de llegar al pueblo en una pista forestal que sale hacia la izquierda ya que es el único punto donde puede dar la vuelta. Aquí comenzaremos nuestro recorrido. (Tiempo estimado de autobús 1h, 45 min)

DATOS DE INTERÉS:

LA SIERRA DE AYLLÓN.

Está situada entre las provincias de Guadalajara, Segovia y Madrid, es una de las sierras orientales del Sistema Central español.

Linda al oeste con las sierras de Somosierra y del Rincón, al este con las de Pela y Alto Rey, al norte con la submeseta Norte y al sur con la Campiña de Guadalajara.

De sus montañas nacen los ríos Jarama y Sorbe, así como otros menores como el Jaramilla, Berbellido, Sonsaz o del Ermito. En sus valles crecen los hayedos más meridionales de Europa : la Tejera Negra, La Pedrosa y Montejo.

Entre sus bosques destacan, además de los hayedos, los robledales (principalmente rebollos) y el pino silvestre de repoblación.

Entre su fauna se encuentran jabalíes, corzos, pequeños mamíferos, buitres leonados, águilas reales, otras pequeñas rapaces, etc. También se ha vuelto a notar recientemente la presencia de lobos.

La parte de la sierra en la provincia de Guadalajara se encuentra dentro del parque natural de la Sierra Norte de Guadalajara y en buena parte de su territorio se extiende la Reserva de Caza de Sonsaz.

Entre sus rocas destaca sobre todo la pizarra de color oscuro y en algunas zonas como por la que discurre nuestra ruta hay rocas de cuarcita de color claro, que cuando se observan desde lejos parecen pequeños neveros, por el contraste con la pizarra oscura.

BOCÍGANO.

Es una pedanía de el Cardoso, con apenas una decena de habitantes permanentes que se dedican a la ganadería. Las casas son típicas de pizarra de la zona y tiene una bonita plaza con su iglesia y su fuente de piedra.

Bocígano no tuvo carretera asfaltada ni luz ni agua corriente hasta 1981, por lo que estuvo a punto de convertirse en uno de los muchos pueblos abandonados y olvidados de la sierra norte de Guadalajara.

EL CERRÓN.

Aunque no es muy conocido, con sus 2199 m. es el pico más alto de Castilla la Mancha, que se encuentra totalmente dentro de esta comunidad. El más alto es el pico del Lobo 2273 m, pero en este caso es compartido con Castilla y León.

EL PICO DEL LOBO

Como se ha dicho antes es el pico más alto de Castilla la Mancha.

Mientras su falda sur, en la provincia de Guadalajara, se mantiene virgen, en la falda norte, en la provincia de Segovia, se halla la estación de esquí de La Pinilla. Si bien, esa virginidad de la falda sur se vio amenazada por la posible instalación de una base militar en su cumbre hasta que en 2004 dejó de ser zona de interés estratégico-militar y el 8 de noviembre de 2005 el Consejo de Gobierno de la Junta de Comunidades de Castilla-La Mancha, por Decreto, declaró su protección natural mediante la creación de la Reserva Natural del Macizo del Lobo-Cebollera, que en 2011 fue incluida en el parque natural de la Sierra Norte de Guadalajara, dado que en él se albergan las únicas formas glaciares que se pueden encontrar en la zona, en forma de circos y morrenas glaciares, que datan de la última glaciación.

Por desgracia en su cima se encuentran las ruinas de lo que antiguamente fue una construcción de la estación de esquí de la Pinilla. Cada vez están más deterioradas y además de contaminar con restos y afear el paisaje, cada vez resultan más peligrosas si se busca refugio en ellas.












ITINERARIO:

Salida: Proximidades de Bocígano.

Recorrido: Bocígano (1370 m) - cerro de Las Huelgas (1714 m) - collado de las Majanillas (1605 m) - loma del Picaño (punto más alto 2045 m) - collado del Agua Fría (1995 m) - collado de Ortigosa (1996 m) – el Cerrón (2199 m) - cerro de la Majada de los Carneros (2065 m) - cuerda de la Pinilla (2163 m) – pico del Lobo (2273 m) – desvío hacia la Pinilla (2030 m) - estación de esquí de la Pinilla (1510 m).

Llegada: Estación de esquí de la Pinilla.

DATOS TÉCNICOS:

	Horario	6-7 h.
	Desnivel de subida	1.345 m.
	Desnivel de bajada	1.205 m.
	Distancia horizontal	18 Km.
	Tipo de recorrido/ Firme	Travesía/sendero y pista en algún tramo
	Dificultad	Media-Alta.
	3	Severidad del medio natural
	3	Orientación en el itinerario
	3	Dificultad en el desplazamiento
	4	Cantidad de esfuerzo necesario
	Mejor Época	Todo el año, aunque hay que tener en cuenta que incluso en el mes de abril se pueden dar condiciones invernales, especialmente en la cuerda de la Pinilla y el pico del Lobo debido a su exposición al viento del norte.
	Equipamiento	Al ser el mes de Abril un mes con meteorología muy variable, dependerá de las previsiones meteorológicas de los días previos a la marcha y de la presencia o no de nieve. Es muy probable que sea necesaria Ropa invernal, crampones y piolet.
	Puntos de Interés	Toda la ruta es muy aérea, por lo que hay buenas vistas sobre los valles solitarios de la cara sur de la sierra de Ayllón. Gran parte de la ruta discurre por una de las zonas de montaña menos frecuentadas entre las próximas a Madrid.

DESCRIPCIÓN DEL RECORRIDO:

- Comenzamos la ruta a 300 m del pueblo de Bocígano (1370 m). Caminamos un tramo por la carretera en dirección al pueblo, hasta que nos encontramos con la caseta donde se encuentran los contenedores de basura. En este punto abandonamos la carretera y comenzamos a ascender por la loma que tenemos a nuestra izquierda, siguiendo cualquiera de los numerosos senderos hechos por el ganado, que según vamos ascendiendo se van concentrando en 2 o 3 que discurren en paralelo, tratando de ir siempre lo más cerca posible de la cuerda. Aunque es una zona con matorrales (brezo y jara), el terreno está bastante despejado por el pastoreo y no presenta dificultades, así la ascensión se hace cómodamente. Según vamos avanzando, podremos observar delante de nosotros la loma del Picaño y un poco a su derecha, aunque en algunos momentos oculto por esta loma, la cumbre redondeada del Cerrón. De esta forma llegamos a la zona más alta del cerro de las Huelgas (1714 m).

- Desde el Cerro de las Huelgas el descenso hacia el collado de las Majanillas (1605 m) es bastante evidente y sencillo, siguiendo senderos que discurren por terreno bastante despejado.

- A continuación comienza la subida (dirección NO) hacia la loma del Picaño (punto más alto 2045 m), que al principio está bastante cubierta de matorral, por lo que hay que procurar no salirse del sendero. Ascendemos siguiendo este sendero que discurre por la misma cuerda para evitar los matorrales, aunque si hay nieve que los cubra, también se puede evitar la cuerda y caminar por donde a cada cual le resulte más cómodo. Según vamos ganando altura nos damos cuenta de que más que una loma se trata de una cresta y en su parte más alta es posible que tengamos que ayudarnos un poco de las manos, aunque son trepadas y destrepes sencillos y por zonas poco expuestas. Desde la loma del Picaño tenemos a nuestra derecha el profundo valle del río Berbellido (que desciende serpenteando desde las faldas del pico del Lobo) y las llamativas paredes rocosas de la cara oeste de la Cebosa y a nuestra izquierda una zona menos abrupta cubierta de un denso robledal que corresponde al valle que forma el arroyo de las Canalejas y los múltiples arroyos que desembocan en él.

- Desde el final de la loma del picaño (2033 m) hay un corto descenso hasta el collado del Agua Fría (1995 m), desde el que se continúa por sendero hasta el próximo collado de Ortigosa (1996 m), donde encontramos la pista que viene desde el Cardoso. Seguimos la pista dirección N unos 300 m hasta que realiza un brusco giro a la izquierda. Desde aquí, si está el día despejado, la ascensión al Cerrón (2199 m) es bastante evidente y sin dificultad. Si hay nieve puede ascenderse directamente por su ladera oeste que tenemos delante, si no la hay se puede ascender bien siguiendo la cresta que asciende en dirección norte o bien a través del sendero que discurre entre matorrales por la cara Oeste, donde se encuentra escondida la fuente del Agua Fría.

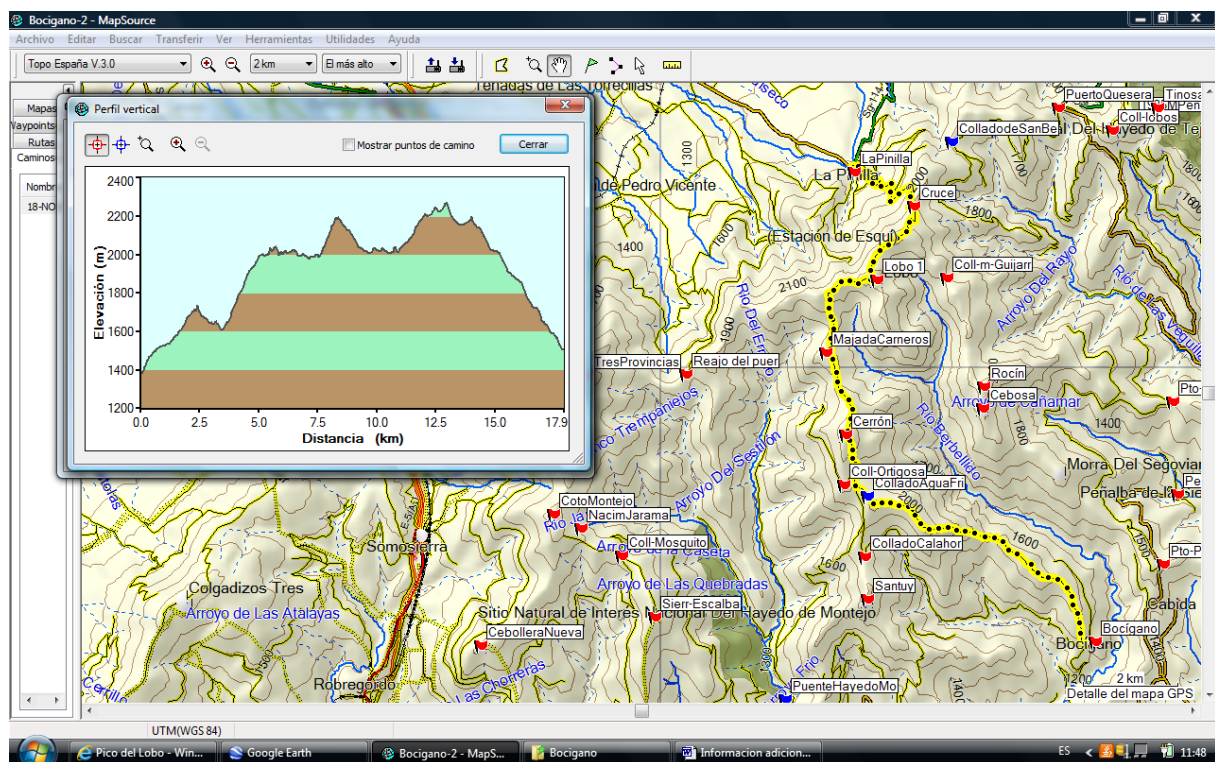
- Desde el Cerrón (2199 m) se desciende de forma fácil en dirección N hasta alcanzar una pista, por la que seguiremos caminando en esta misma dirección, dejando a nuestra izquierda el cerro de la Majada de los Carneros (2065 m. de ascensión opcional). La pista finaliza en un collado (2004 m), donde se continúa por un sendero muy claro que sube

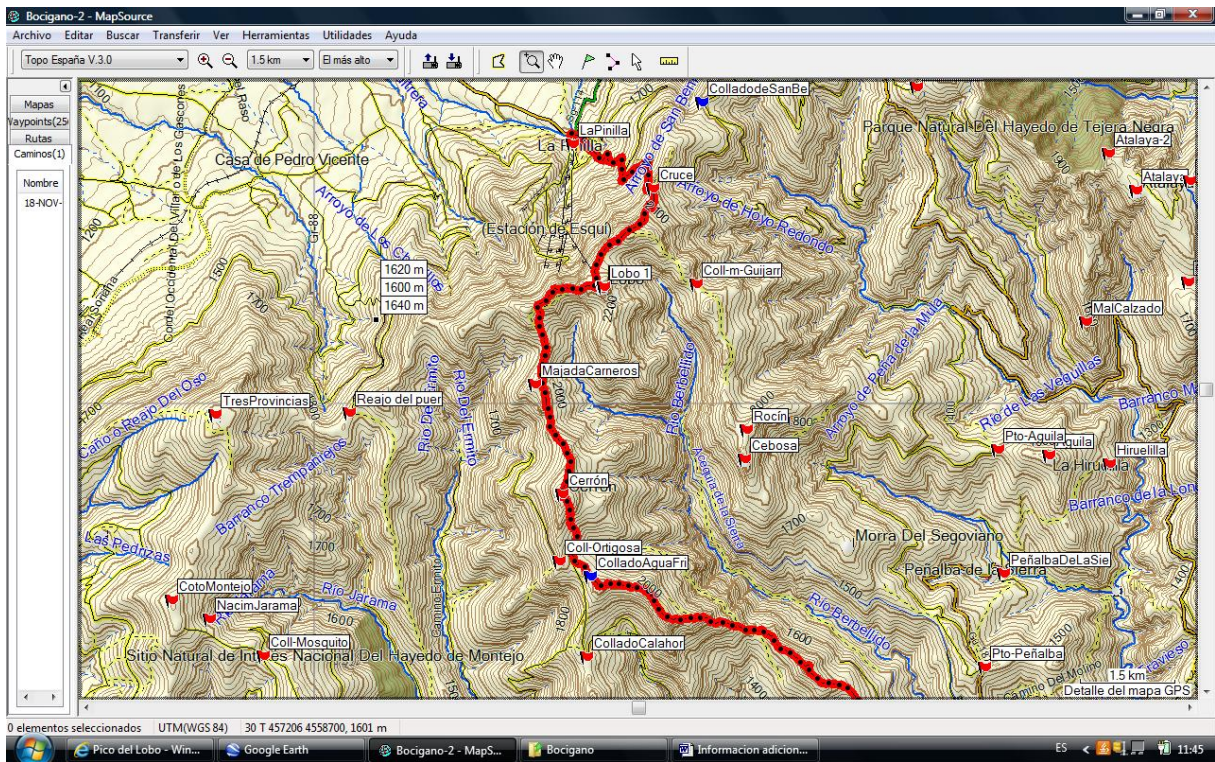
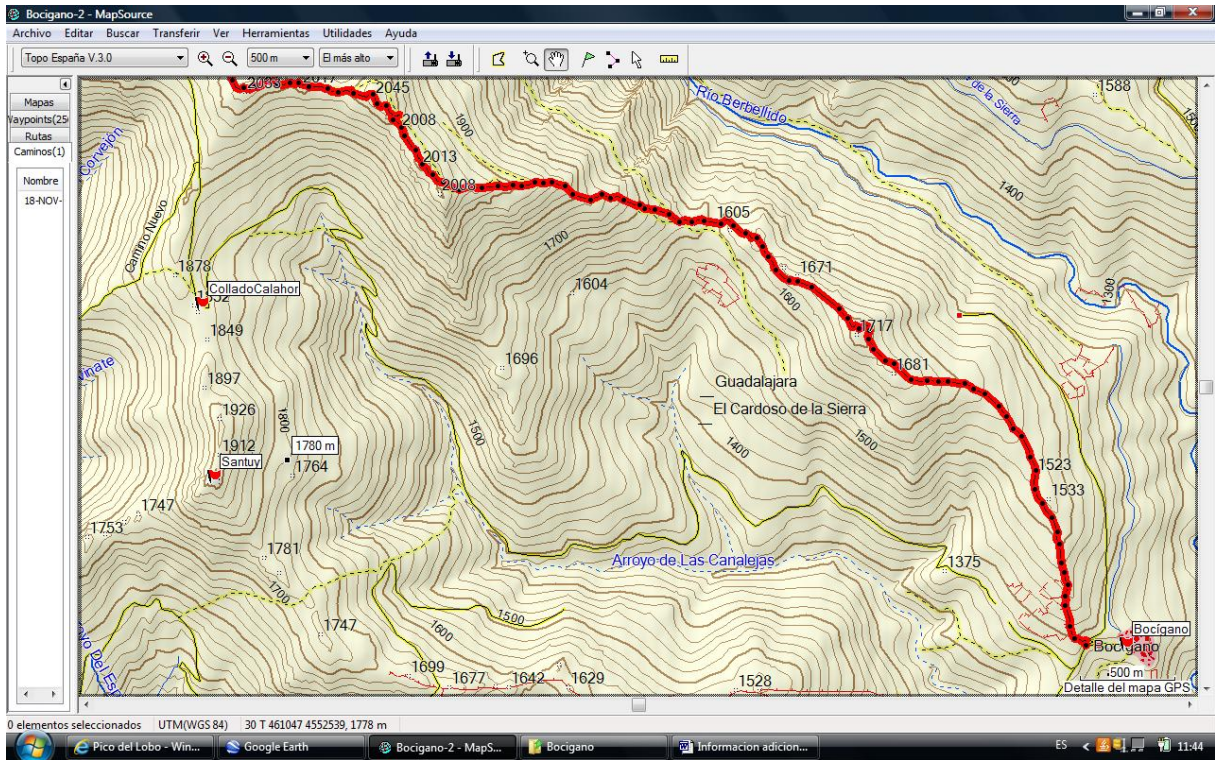
dirección N hacia la cuerda de la Pinilla (2163 m), perpendicular a la que nosotros llevamos. Según subimos por esta zona podremos contemplar a nuestra derecha (si está el día claro) el pico del Lobo.

- Una vez en la cuerda de la Pinilla nos encontramos con un sendero muy marcado que procede del puerto de Somosierra y el cual tomaremos a nuestra derecha (dirección E) hasta alcanzar el pico del Lobo (2273 m).

- Desde el Lobo, el descenso es muy claro y evidente hasta alcanzar una pista, la cual nos conduce dirección NE hasta un collado (marcado con un cartel), donde gira bruscamente a la izquierda y desciende serpenteando entre pinares (aunque hay senderos bien marcados que nos evitan algunos tramos de pista) hasta la estación de esquí de la Pinilla (1510 m). Final del trayecto.

MAPAS y PERFIL:





RECOMENDACIONES Y ADVERTENCIAS:

- **No se debe iniciar la marcha hasta que el coordinador de la salida.**
- En ésta actividad invernal es muy posible la necesidad de usar crampones, aquellos participantes que tengan licencia tipo AU, A, tendrán que abonar un suplemento de 3 €. en concepto de seguro, que les cubra el uso de dichas herramientas.
- Se debe llevar equipo invernal ya que es posible que haya nieve y/o bajas temperaturas. El no llevar el equipo necesario (ropa, gafas, comida, bebida, crampones, piolet,...) puede convertir una salida clasificada como fácil en muy difícil, dependiendo de las condiciones meteorológicas u otras que puedan presentarse.
- Consultar previsión meteorológica el día anterior a la salida.
- Ningún participante debe separarse de los grupos. Si, voluntariamente, así lo hiciera debe comunicar esta decisión al coordinador de la actividad.
- Todos los grupos deben contar, al menos, con mapa, brújula o GPS y emisora.
- Cada participante debe conocer los datos y características de la ruta a realizar y, en función de ellos, su propia capacidad para realizarla.
- Los participantes deben contar con la destreza y formación suficientes para el tipo de recorrido propuesto.
- **El participante en la actividad, al realizar la inscripción, declara poseer la capacidad físico-técnico-deportiva adecuada para la realización de la misma.**
- Se estará en el Autocar, al menos, con 15 minutos de antelación sobre la hora de salida.

HORARIOS:

Estos horarios son orientativos y pueden variar sustancialmente en función de las condiciones Meteorológicas existentes o de otros incidentes que se puedan presentar.

Salida Canillejas (C/Alcalá y C/Cartago): 07:00 h.

Salida Plaza de Castilla (Depósito Isabel II): 07:15 h

Salida Centro Comercial Diversia en Alcobendas: 07:30 h

Llegada a Bocigano: 09:15 h

Inicio de la marcha: 09:30 h

Salida del autobús hacia Madrid desde la Pinilla: 18:00 h

Llegada a Madrid: 19:30 h