



Cazorla

5 – 8 de Diciembre de 2014

INTRODUCCIÓN

En las sierras del P.N. de Cazorla se encuentra la mayor extensión boscosa continua, y más concretamente, de pinares de toda España, con representación de cuatro de las seis especies ibéricas. Entre estas especies, destaca la representación del pino salgareño, que se distribuye en zonas medias y altas y a la que pertenecen los árboles más viejos de España (casi mil años de edad), que se sitúan en Puertollano (término municipal de Quesada). Hasta los 900 msnm de altitud se encuentran los bosques de pino carrasco, que está acompañado por madroños y lentiscos, como recuerdo del bosque mediterráneo que allí había. Subiendo en altitud encontramos bosques de encinas, quejigos e importantes zonas de pino rodeno. En las zonas más húmedas podemos encontrar milenarios tejos y ejemplares de acebos, ambos escasísimos en Andalucía. En las márgenes de los ríos aparecen fresnos, sauces, chopos, así como juncos y eneaes donde se cobijan aves acuáticas y pequeños mamíferos. Este Parque Natural encierra una de las floras más ricas de toda la cuenca mediterránea. De las más de 1.300 especies catalogadas, 24 son exclusivas de este territorio, como la violeta de Cazorla.



Su fauna es rica y variada, destacando la gran cabaña de ciervos, cabras montesas y jabalíes, así como importantes poblaciones de muflón y gamo, estas dos últimas fueron introducidas con fines cinegéticos. La cabra montesa ha sido uno de los animales emblemáticos del Parque, su población actual se cifra en 500 ejemplares. Entre las aves destacan el buitre leonado y el águila real, así como el quebrantahuesos, en proceso de repoblación. Entre los reptiles destacan la lagartija de Valverde y la víbora hocicuda. Se han extinguido especies como el lobo, el oso, el corzo, el linco, o el buitre negro citadas en crónicas antiguas.

PROGRAMA

Día 6 de diciembre, sábado

Río Borosa (circular)

Distancia: 25.4 Km // Desnivel: +1.360 m

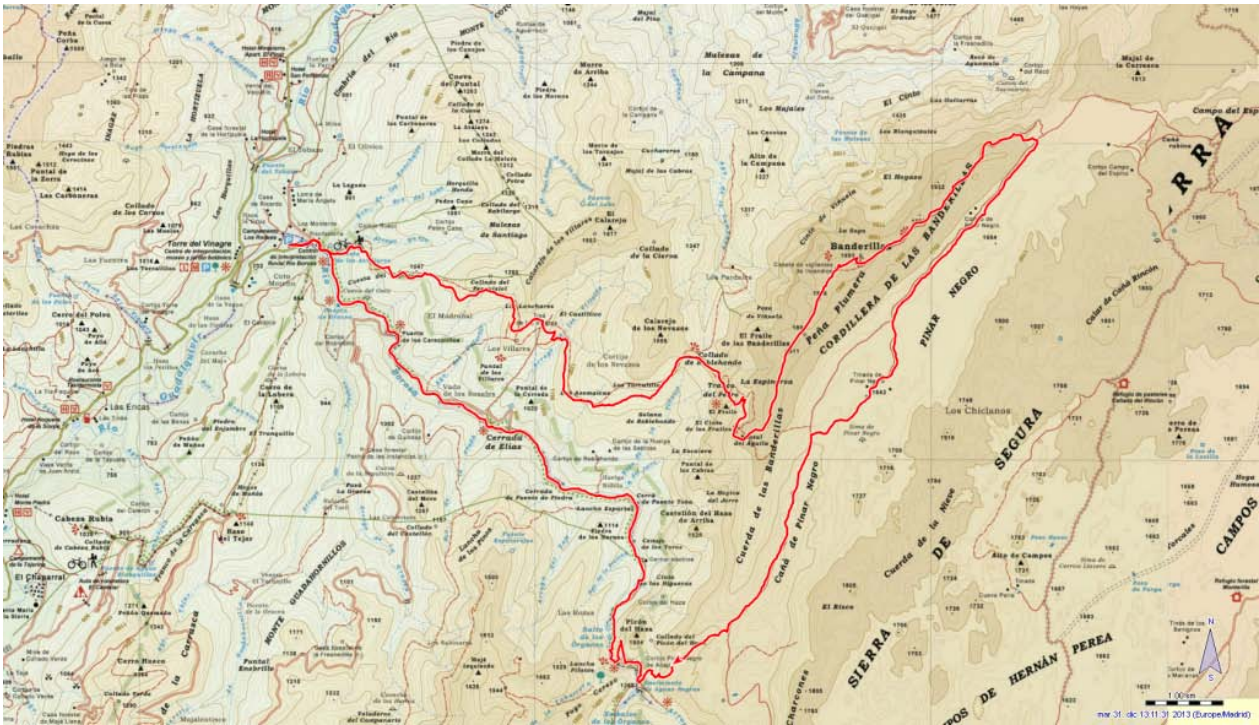
Opcional: Subida al Pico Banderillas (1.989 m) Distancia: 8.4 Km más // Desnivel: +500 m más.

El punto de partida es la piscifactoría del Borosa. Nada más empezar, dejamos la pista y cogemos un antiguo PR a la izquierda, por la cuesta del Topaero. El sendero está en buenas condiciones y bien marcado.

Pasaremos por la aldea abandonada de los Villares. Aquí hay una fuente que mana del suelo, si cogemos agua es recomendable añadir pastillas potabilizadoras. Poco después llegamos a la Tiná de los Villares. Desde aquí nos dirigimos al collado de Roblehondo, desde el que ya podemos admirar la cara norte del Banderillas. A continuación seguimos por el Tranco del Perro hasta la Espinarea y aquí nos desviamos a la derecha de nuestra marcha, dirección sur, hasta el Tornajo de los Robles y siguiendo un sendero estrecho pero bien definido hasta el Cenajo de los Robles para meternos en el Cinto de los Frailes. Llegados a la altura del Puntal de las Cabras, hay una bajada de aúpa y luego el sendero se adivina por una bujea en la ladera opuesta. Estamos en La Hoyica del Jorro. La senda nos lleva por el lado izquierdo del Picón del Haza y que nos llevaría al Collado del Haza. A continuación nos dirigimos a visitar el nacimiento del río Borosa.



Este nacimiento realmente impresiona por la fuerza con la que el agua brota de la tierra. A partir de aquí comienza el descenso por la ruta normal. Nada más comenzar están los dos túneles espectaculares para los cuales se recomienda llevar el frontal. En esta zona como es lógico no hay señal de GPS, y tras salir de los túneles se recupera la señal aunque debido a las grandes paredes verticales es posible que esa señal no sea muy fiable. Por suerte la ruta en este punto no tiene perdida, hay un solo camino amplio y perfectamente indicado. Al bajar no podemos olvidarnos hacer una parada para ver la Cascada del Salto de los Órganos. Más adelante tenemos la cerrada de Elías.



Día 7 de diciembre, domingo

Pico Gilillo (circular)

Distancia: 22.2 Km // Desnivel: +1.200 m

Comenzamos en la población de Cazorla, situándonos en la parte alta del pueblo subimos finalmente por la calle del Herrón para dirigirnos hacia el Vadillo tomando una senda por la que corre el GR7. Aquí, en el comienzo de la senda encontramos unos paneles del GR. La senda toma altura, encontrando pintadas de PR y SL además del GR alternando entre sol y la sombra de los pinos. Salimos a una pista y al mirador *Merenderos de Cazorla*. Tomamos ahora a la izquierda en ascenso una pista que, pasando junto a una fuente, culmina en la Ermita de la Virgen de la Cabeza, donde veremos también un par de fuentes. Seguimos una senda que se inicia a la derecha del parking, pasando entre las dos fuentes. Hay marcas y paneles. La senda, a veces pedregosa pero bien marcada y sin ninguna dificultad se abre camino entre algunos bloques de rocas. Hemos tomado altura y tenemos buenas vistas hacia del castillo de la Iruela.

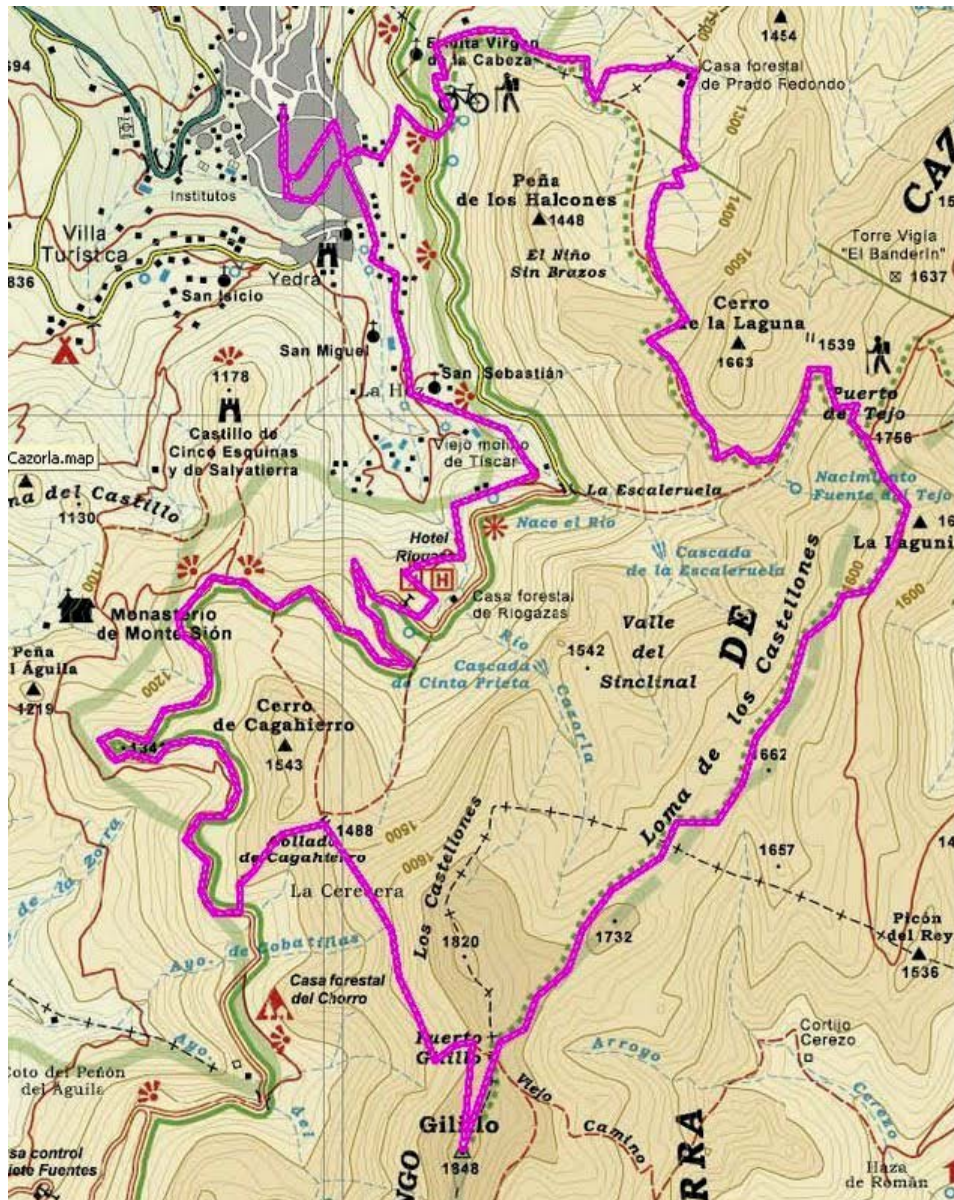
Damos la espalda al valle, para adentrarnos definitivamente en el interior de la sierra. Rodeados de bosque y agrestes laderas nos acerca a *Prado Redondo*, donde existe una vieja casa de pastores, punto donde cambiamos el sentido radicalmente, girando a la derecha en unos paneles de dirección para orientarnos en sentido al pico Gilillo, que todavía no vemos. Seguimos a refugio del bosque de pinos, con buena población de boj para continuar ascendiendo y obtener muy buenas vistas de la zona por donde más tarde bajaremos después de subir al pico. Estamos avanzando por el camino de la Virgen de la Cabeza. Bordeamos el Cerro de la Laguna por un bonito camino que asciende suavemente colgado junto a un barranco para cruzarlo después a la altura de su cabecera. Subimos hasta el puerto del Tejo, cambiando de vertiente y de panorámica, con amplias vistas al interior de la sierra. Aquí tomamos una senda que por la derecha nos lleva a pasar entre una valla de madera y alambre para salir más tarde a una zona

Cazorla. Información adicional

abierta, rodeada de pinos donde la senda se convierte en camino más ancho. En este pequeño valle, y antes de sobrepasarlo, hay que estar atentos al desvío que debemos tomar hacia la derecha, junto a un par de buenas fitas, dejando la pista que poco a poco descende. Vemos también marcas del PR unas decenas de metros después. Hemos ganado altura y ahora caminamos por zona muy aérea, con poca vegetación y con vistas a las dos vertientes. Ya sin perder de vista la cumbre del Gilillo llegamos a su collado, donde encontramos una vieja construcción con techo piramidal y unos metros más adelante un cruce de sendas con unos paneles de dirección. A la izquierda nos llevaría en dirección al nacimiento del Guadalquivir, a la derecha, la senda que tomaremos para bajar de regreso a Cazorla, y de frente subiremos al pico en unos 40 minutos aprox. Subimos hacia el pico, en principio por una senda poco marcada que poco después desaparece.



No hay pérdida y la subida hasta su base adquiere bastante inclinación. Una vez allí, el último tramo de ascensión es un poco más complicado ya que caminaremos sobre terreno escarpado y lleno de rocas, pero sin mayor dificultad. Bajamos hasta el collado para tomar la senda hacia la izquierda y bajar por un sendero colgado a media ladera, estamos en la Cañada de Gilillo a la Tejadilla que seguiremos durante un rato. Bajamos durante unos 1,8 Km para llegar a una bifurcación de sendas, donde un panel de dirección nos indica hacia la derecha para ir hacia Cazorla. La senda pasa primero entre grandes majuelos para adentrarse después en el bosque de pinos. Los claros del bosque nos permiten observar magníficas vistas sobre Cazorla. Poco después pasamos junto a una fuente con abrevadero. Seguimos bajando para salir a una pista asfaltada que cruzamos por la derecha para seguir por senda. En este cruce veremos un panel de rutas excursionistas y otro de direcciones del SL-A7. En este panel nos indica Cazorla hacia la izquierda, pero este es el sentido que toma el SL, no el nuestro. Cruzamos el asfalto un par de veces más para pasar junto al tranquilo hotel rural Riogazas y su mirador. Entramos después en zona de recreo, con sillas, mesas y varias fuentes. Después de cruzar el río Cazorla y seguir bajando por una bonita senda con el pueblo ya muy cerca, salimos a un camino que de bajada nos lleva rápidamente al pueblo.



Día 8 de diciembre, lunes

Poyos de la Mesa (circular)

Distancia: 13.0 Km // Desnivel: +940 m

Partimos del conocido Puente de las Herrerías. Comenzamos andando, paralelos al Guadalquivir, para ascender rápidamente por un empinado sendero. Desembocamos en la pista que bordea la cara norte del Cerro de la Loma de la Mesa. Al llegar a esta pista iniciamos un cambio brusco a la izquierda para ir en busca del collado que nos lleva a la enorme altiplanicie de Los Poyos de la Mesa. Nos adentramos hasta llegar a los Miradores, donde se sitúa un Vértice Geodésico. Desde este punto disponemos de unas vistas impresionantes; divisamos parte de la Sierra del Pozo, la Sierra de Cazorra, gran parte del Valle del Río Guadalquivir, el comienzo de las estribaciones de la Sierra de las Villas, y la Sierra de Segura. Volvemos sobre nuestros pasos y continuamos por el camino que dejamos anteriormente, pasando por el collado y la pista por la que hemos subido. Proseguimos al frente, dejándonos a nuestra derecha el sendero por el que habíamos subido

desde Los Habares, y proseguimos llaneando por la pista. Paredes casi verticales nos rodean por doquier, donde algunas de las rocas parecen desafiar la ley de la gravedad. Continuamos nuestra ruta y llegamos a un pequeño collado, a la altura de la Peña de los Tornillos, al frente divisamos el fotogénico cerro del Picón de los Halcones. Una nava nos adentra en el sendero que desciende zigzagueando de nuevo al barranco de los Habares. Por un bello pinar de enormes y rectilíneos pinos laricios o salgareños, descendemos suavemente para pronto llegar al derruido Cortijo de los Habares. A su alrededor aparecen los restos de árboles frutales y huertas ya desahuciadas por el abandono y el tiempo. Continuamos nuestro descenso y llegamos a la junta de los Arroyos de los Habares y del Caño del Halcón. Continuamos descendiendo paralelos al arroyo, que sin perderlo de vista y cruzándolo de vez en cuando nos lleva al mítico Río Guadalquivir, emblema de tantas culturas. Desembocamos a la altura del Puente de las Herrerías, el punto de partida de la ruta.



MATERIAL

La normal para esta época del año. Impermeable, ropa de abrigo. En caso de cambio en las condiciones se avisaría a los participantes.

Se avisará de la conveniencia de llevar equipo invernal según se acerquen las fechas.

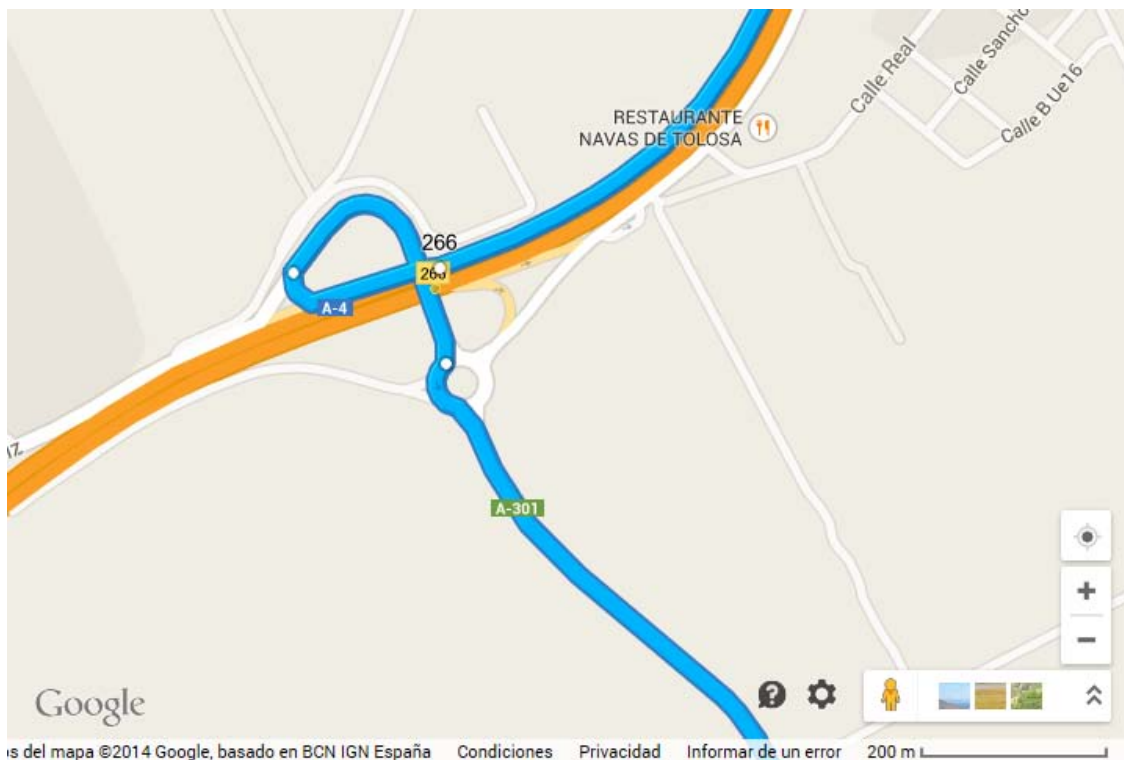
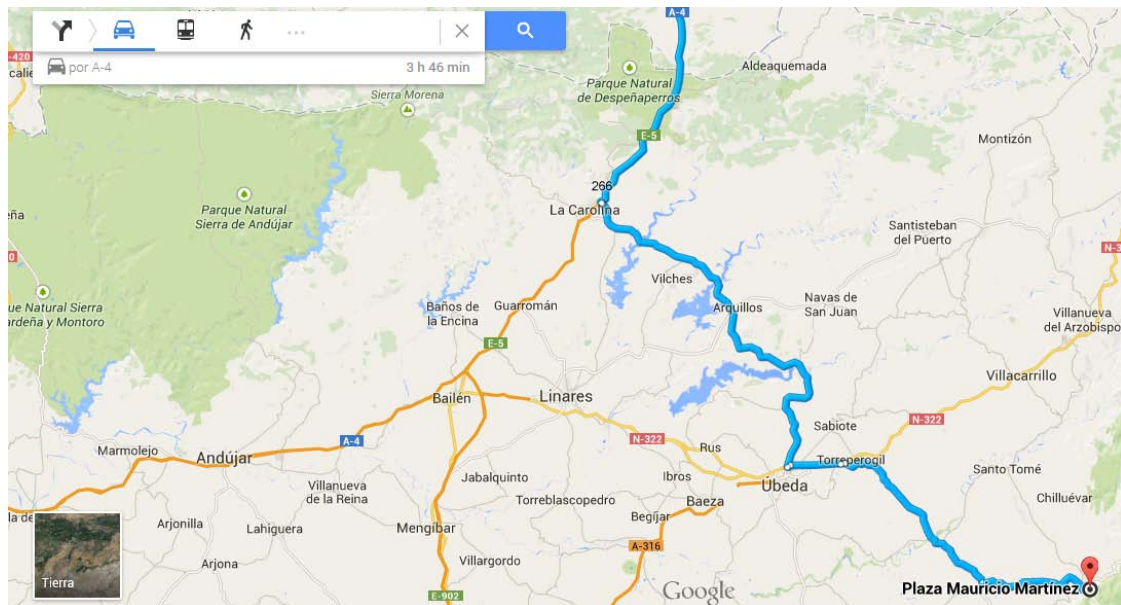
El alojamiento dispone de mantas. Llevar saco de verano o saco sábana y toalla.

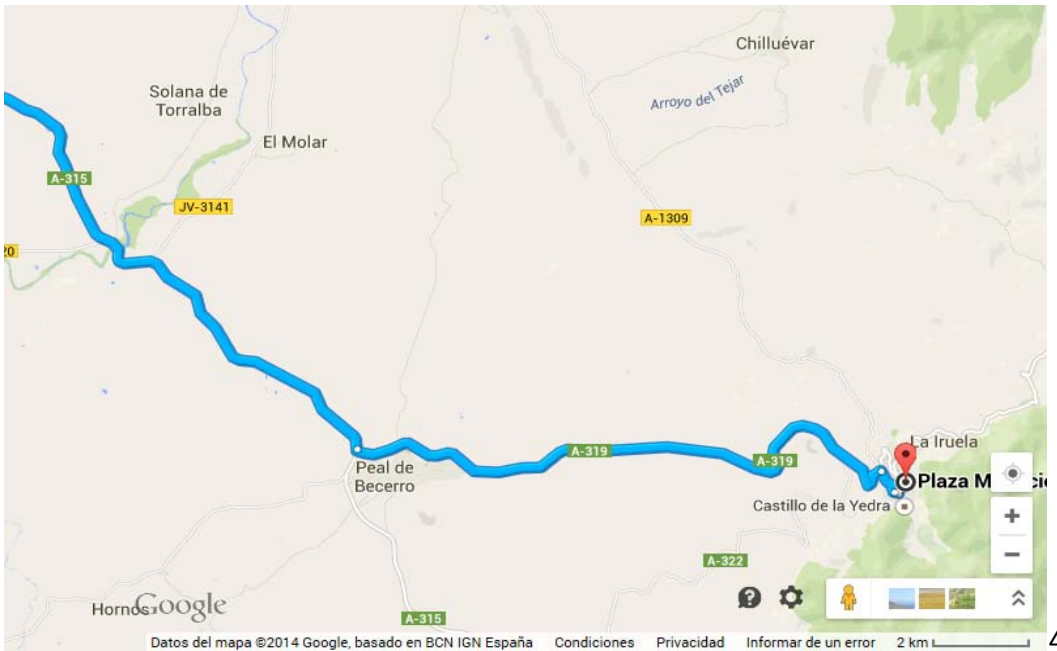
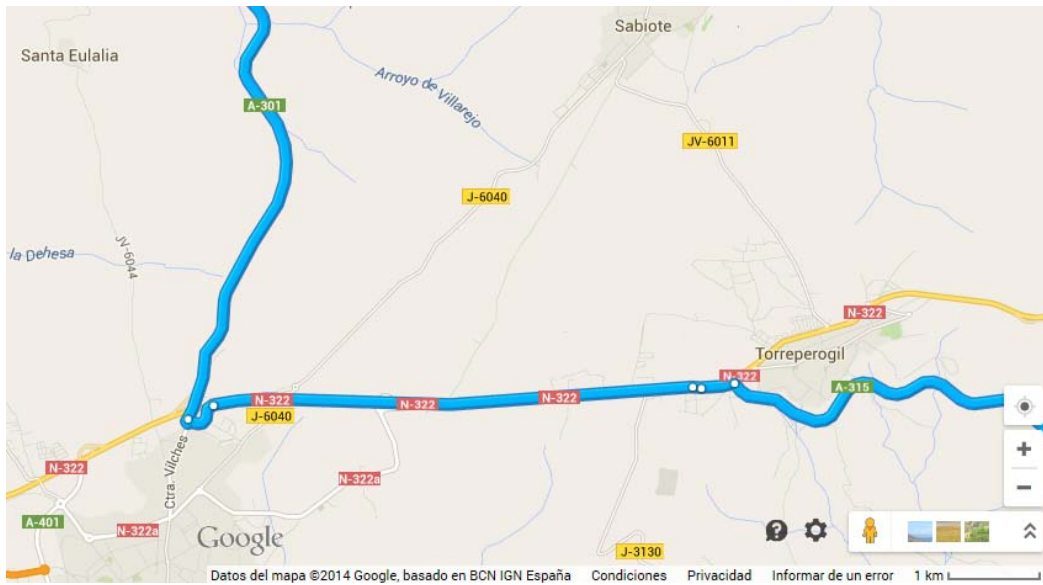
ALOJAMIENTO

Nos alojaremos los 3 días en el siguiente albergue:

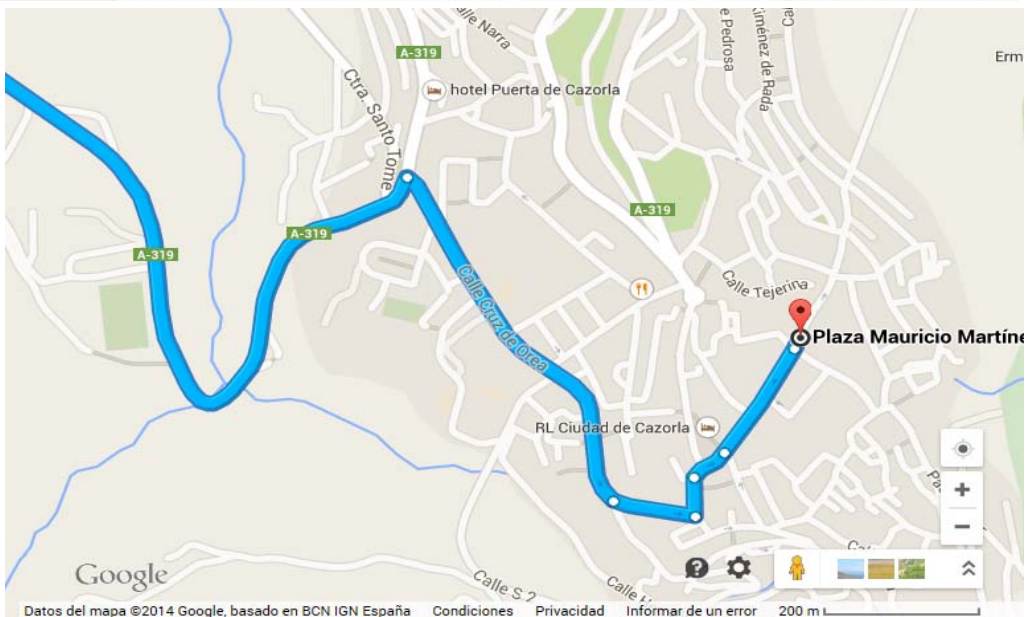
Albergue Inturjovent Cazorla
Plaza Mauricio Martínez, 6.
Cazorla (Jaén)

La ruta recomendada por Google Maps para llegar es por la A-4. Estima un tiempo de 3:45 h.





44



TRANSPORTE

En vehículos particulares. El coordinador pondrá en contacto a los participantes para compartir coches.

PRECIO

Para Federados con licencia B o superior será de 96 €, para los demás serán 105 €, ya que se les hará un seguro, al coste de 3 €/día.

Siguiendo la política de reservas del albergue, se ha realizado el pago por adelantado, y sin posibilidad de recuperar lo abonado.

En caso de baja, el participante no se recuperará el dinero correspondiente al alojamiento si finalmente no se ocupa la plaza.

El total incluye gastos de gestión, 3 días de seguro para los no federados y lo detallado en la tabla que está a continuación. Obsérvese que la cena del viernes NO está incluida.

Viernes	Sábado	Domingo	Lunes
	Desayuno	Desayuno	Desayuno
	Cena	Cena	
Pernocta	Pernocta	Pernocta	

INSCRIPCIONES

- Directamente en la web a partir del 17/11/14

Pago: Precio total correspondiente (federado B o resto), mediante tarjeta a través de la web del club (preferentemente), o hacer ingreso en la cuenta del club 2100 5522 7221 0026 4522.

Concepto: "Nombre participante + Cazorla".

DE NO HACER EFECTIVA ESTA CANTIDAD EN EL PLAZO DE 5 DÍAS DESDE EL APUNTE, SE CONSIDERARÁ ANULADA LA PREINSCRIPCIÓN.

Cualquier circunstancia excepcional deberá ser autorizada por el responsable de actividades del Club.

El hecho de realizar la reserva conllevará implícito que el participante declara tener la capacidad física, deportiva y técnica adecuada para la realización de la actividad.

ANULACIONES

Las condiciones quedarán sujetas al Apartado 7 del “PROTOCOLO DE PARTICIPACIÓN DE ACTIVIDADES”

<http://www.montanapegaso.com/club/protocolo-participacion-en-actividades>

FUENTES

Fotos:

www.deviajesporespana.com

www.turismoencazorla.com

www.blodiversidadvirtual.org

www.wikiloc.com

www.apatita.com

www.waste.ideal.es

www.reketekemaos.mforos.com

www.piedrasobrepiedra.com