



Montaña Palentina

Curavacas - Espigüete

27 – 28 de octubre de 2012

MONTAÑA PALENTINA (FUENTES CARRIONAS)

Se conoce como Macizo de Fuentes Carrionas a un sistema montañoso, perteneciente a la Cordillera Cantábrica, situado al norte de la Provincia de Palencia, pero integrado también en las de León y Cantabria. Su pico más alto es Peña Prieta, con 2.538 m.

Su parte palentina (la de más extensión) está situada próxima a la localidad de Cardaño de Arriba, en el término municipal de Velilla del Río Carrión, a 32 km de Guardo y 128 km de Palencia. Esta reserva natural se halla integrada en el **Parque Natural de las Fuentes Carrionas y Fuente Cobre-Montaña Palentina**.

Esta barrera montañosa sirve de límite natural entre las provincias de Palencia y Cantabria; se suele utilizar erróneamente el nombre de Peña Prieta para referirse al sistema de picos que componen el Macizo de Fuentes Carrionas, pero es necesario hacer distinción entre la cumbre principal, en la provincia de Cantabria (2.538 m.), el Pico Tres Provincias (2.497 m.) situado en el límite entre León, Cantabria y Palencia, y el pico de mayor altitud de la zona palentina, contiguo a Peña Prieta que es conocido como Pico del Infierno (2.537 m.), el punto geodésico más alto de la provincia. Este extremo es controvertido, pues hay quien considera esta cima una prolongación de Peña Prieta.

Principales elevaciones: En la parte leonesa Hoyos de Vargas (2.450 m.) y Cuartas (2.400 m.), en la cántabra Peña Prieta (2.538 m.), en la parte palentina, son los picos **Curavacas (2.520 m.)**, **Espigüete (2.450 m.)**, Alto del Tío Celestino (2.396 m.), Agujas de Cardaño (2.386 m.) y Pico Murcia (2.431 m.), y compartido, el Mojón de Tres Provincias (2.497 m.).

Flora: Las condiciones climáticas convierten Fuentes Carrionas en un reducto rico en diversas especies. Los bosques, abundantes, tienen predominio de haya, roble y melojo, siendo muy apreciados sobre todo los encinares y sabinares, además de algunos de los pocos pinares naturales de la Cordillera. También hay gran variedad de plantas: brezo, arándano, tormentilla, brezo de turbera y pedicularis. En las inmediaciones del Curavacas también se halla la peculiar sempervivum. Entre estas últimas es necesario destacar una variedad que sólo se da en el Espigüete, descubierta en 1935 y que lleva el nombre de Sempervivum Giuseppii (en honor a su descubridor), un subgénero de la Sempervivum cantabricum

Fauna: Fuentes Carrionas está declarada Reserva Nacional de caza mediante la Ley 37/1966 por su gran riqueza faunística: venado, jabalí, lobo, gato montés, rebeco y corzo; pero son **el urogallo y el oso pardo**, ambas en grave peligro de extinción, sus especies más importantes. Entre las aves, hay que citar la perdiz, águila real, buitres leonados, cernícalo común, búho real y lechuza. También existen otros más pequeños: roedores como el conejo común y la ardilla o mustélidos, como la nutria, además de reptiles: algunos tipos de lagarto y pequeñas variedades de serpientes.

PROGRAMA RESUMIDO

Estas son las rutas que se proponen inicialmente, aunque como siempre, se podrán considerar alternativas en función de la climatología y del estado de la zona en el momento de realizar la actividad.

27 de octubre (sábado).

CURAVACAS POR LA CARA NORTE DESDE CARDAÑO DE ARRIBA

Refugio Club de Montaña Espigüete – Cardaño de Arriba (1400m) – Cordal de hormaz – Collado del Ves (2070m) – Contrafuerte norte de Curruquilla –Curavacas (2524m).

Longitud total 23.5 km, desnivel acumulado 1.112 m

28 de octubre (domingo).

ESPIGÜETE

Refugio Club de Montaña Espigüete – Aparcamiento Senda Mazobre – Espigüete (2450m)

Longitud total 19.5 km, desnivel acumulado 1.029 m.

CURAVACAS (sábado 27 de octubre)

CURAVACAS POR LA CARA NORTE DESDE CARDAÑO DE ARRIBA



Dejamos el coche en el aparcamiento de Cardaño de Arriba (1400m). Justo desde ahí mismo sale la pista hacia "La poza Lomas". La recorremos durante unos tres kilómetros NE, hasta encontrar el desvío a la derecha hacia el Ves. Está marcado con pintura blanca en una piedra, aunque la pintura puede haber desaparecido. Para no dar lugar a equívocos, al lado de piedra pintada hay un poste y cartel metálicos que señalizan la dirección hacia el "Lago Lomas".

Nosotros cogemos el desvío y nos acercamos al arroyo Lomas a través de una pista que en unos 500m nos lleva hasta un puente de madera por donde cruzamos el arroyo. En frente a la derecha, hay una cascada sobre una marcada grieta en la pared, es la cascada del arroyo Hormaz cuando desemboca en el Lomas.

Desde el puente de madera seguimos los pocos hitos que nos indican la ascensión hasta el alto de Hormaz a través de unas laderas empinadas y pobladas de escobas pero muy transitables NE. Alcanzamos un colladito en el cordal (2050m). Mirando hacia el E vemos el collado del Ves y el Pico de Hoya Continua. Al SO Espigüete y Pico Murcia. Continuamos con dirección E a la cara sur del Alto del Ves, circundamos el pequeño circo y en pocos minutos estamos en el collado del Ves, en el cordal que une el Alto del Ves y el Pico de la Hoya Continua (2h 15m) (2070m).

Hacia el E se extiende el amplio praderío del Arroyo de Ves a los pies de las caras norte del Curavacas y la Curruquilla. Descendemos del collado con dirección SE para atravesar el praderío. Sin perder el rumbo nos acercamos al contrafuerte norte de la Curruquilla, buscaremos la forma de superarlo, hay sendas e hitos. Poco a poco avanzamos por los pedregales hasta situarnos en la hoya superior encima del lago Curavacas. Este tramo que acabamos de recorrer es bastante cansino, debemos buscar el paso entre el roquedo y con frecuencia aparecen pequeños cortados que hay sortear, también algún nevero persistente en verano.




Ya en la Hoya Superior, a los pies de la pared norte del Curavacas nos dirigimos E a las pedreras situadas a la izquierda de la pared según la miramos. Nos elevamos por las pedreras primero con dirección SE pero pronto giramos a la derecha y ascendemos O.

Tenemos enfrente la Cima Este que pareciera accesible trepando una brecha, pero continuamos O y encontramos un camino bien señalizado con hitos que recorre la cara norte. Es un recorrido expuesto a los barrancos de cara norte pero no tiene peligro con un poco de cuidado.

Casi al principio aparecen unos pasos un tanto expuestos, hay que trepar un par de metros sin dificultad, luego el camino se mete en un encajonamiento de la pared para salir a un punto que impresiona un poco. Seguimos O atravesando una terraza herbosa desde la que tenemos una panorámica magnífica del lago Curavacas. En pocos minutos estamos en un pequeño collado entre la cima E y la Cima del Medio. Sólo tenemos que cambiar de rumbo, giramos a la izquierda y SE y por un senda evidente recorremos la cresta cimera que nos dejará en el hito geodésico de la Cima Este (2524m) (5h 45m). Las vistas desde la cima son impresionantes. Al norte tenemos el macizo oriental y central de Picos de Europa, al noroeste Peña Prieta, al oeste el cordal de Curavacas, Curruquilla y Pico de la Hoya Continua y más al fondo Espigüete y Pico Murcia. Volvemos por el mismo recorrido.

ESPIGÜETE (Domingo 28 de octubre)

Una de las montañas que más gustan, uno de los colosos palentinos, un pedazo de montaña: el Espigüete. Por su altitud, su situación y el tamaño que tiene es bien visible desde muchos puntos de la Cordillera. Llegando al embalse de Camporredondo, ya asoma.



Subiremos por la arista Este, calificada por Atela como **PD inf** (poco difícil inferior, es decir itinerario de ascensión largo y con pasos aislados de I+ y II grado). La ascensión es preciosa y muy "elegante", con impresionantes fotos si la niebla no lo impide.

El coche queda en el aparcamiento de la Senda Mazobre, en la carretera que va a Cardaño de Arriba y la ruta empieza tomando la citada senda durante pocos metros. Recorreremos unos 50 metros, y a la izquierda veremos unos hitos y trazas de sendero, abandonamos la pista y nos dirigimos al senderillo, a partir de aquí, simplemente seguir los hitos hasta la cima.



Primeros metros del sendero.



Al principio el sendero alterna zonas de matorral como la foto anterior y zonas de roca, desde que empieza la roca hay puntos en que hay que apoyar las manos o trepar algunos pasos, todas las trepadas de la ruta son cortas y en esta primera parte además sin exposición alguna y sin sensación de vacío, ya que aún no hemos alcanzado la bonita cresta. Ganamos altura rápidamente, el parking va quedando abajo.



El bonito Valle del Arroyo Mazobre




En torno a los 2.200m el panorama es este.

No nos debe despistar que 150m antes de la cima debemos bajar un pequeño collado para volver a subir, ahora sí, a la cima.



Aprovecho la primera foto para marcar la ascensión.



ALOJAMIENTO

Nuestro Refugio de Montaña en Cardaño de Arriba (Palencia) fue construido en 1.969 gracias a la iniciativa e impulso de Pepe Palomino, por entonces Presidente del Club, y 10 socios co-fundadores, y se convirtió en el primer y único Refugio de la Montaña Palentina que había entonces.

Está situado en lado norte del pueblo, entre el camino que va al Pico Murcia y el arroyo que baja del Pozo Lomas, y está dentro del Parque Natural Fuentes Carrionas.

Dispone de Salón con Chimenea, Comedor, Cocina con agua caliente y menaje indispensable, Aseo con Ducha de agua caliente y Dormitorio Comunitario con 24 literas (8 x 3 pisos). Es muy confortable sin olvidar **que es un Refugio de Montaña (sin guarda) y NO una CASA RURAL** .

Además de estar a disposición de los Socios del Club que lo deseen, puede ser cedido también a otros Clubes de Montaña, obedeciendo al deseo del Club Espigüete de fomentar el disfrute de la Naturaleza en la Montaña Palentina, ayudando a su desarrollo turístico, y con un objetivo claro de mantener al máximo su ocupación durante todo el año, por aquellos que mejor sabrán apreciarlo: la gran familia montañera.

Es obligatorio llevar saco de dormir (no hay mantas) y toalla.

El desayuno lo realizaremos en el propio refugio, cada uno ha de llevar lo que necesite. NO HAY POSIBILIDAD DE DESAYUNAR EN EL PUEBLO DE CARDAÑO DE ARRIBA.

La cena la realizaremos en Camporedondo o la encargaremos en el refugio, no está incluida en el precio ofertado. EL QUE QUIERA PREPARARSE LA CENA EN EL REFUGIO QUE AVISE AL RESPONSABLE.

El refugio cuenta con cocina pero tiene pocos útiles de cocina. EL QUE QUIERA COCINAR HA DE TRAER LOS UTENSILIOS QUE NECESITE.





PRECIO

Federados con licencia 2012 tipo “A” o superior: 10 €.

Resto: 15 €.

El precio incluye: Pernocta de viernes y sábado. **No incluye desayunos ni la cena del sábado.**

En los dos casos se incluyen 1,5 € de gastos de gestión y 2,50 € adicionales de seguro por día de actividad en el caso de los que no cuenten con la licencia “A”.

INSCRIPCIONES

***El participante en la actividad declara estar con capacidad física-deportiva adecuada para la realización de la misma.
Es obligatorio usar botas de montaña (zapatillas no).***

- La inscripción se realizará mediante la página web www.montanapegaso.com . Se recibirá un correo electrónico de confirmación.
- Para cualquier consulta: Esteban Rodríguez, email: estebanjavier13@gmail.com asunto: “Espigüete”. Tlf: 68794159 (Esteban, a partir 20 h).
- Se ha de ingresar la totalidad del importe en la cuenta del club 2054 1202 24 9158585367 (Banca Cívica).
- Como “concepto” de la transferencia hay que indicar: “<nombre> - Espigüete” (Ej.: “JOSE ALONSO – ESPIGÜETE”).

Enviar luego un correo con el justificante escaneado a: estebanjavier13@gmail.com

EL PLAZO MÁXIMO PARA HACER LA TRANSFERENCIA ES EL 19 DE OCTUBRE EN CASO CONTRARIO SE PONDRÁ LA PLAZA A DISPOSICIÓN DEL RESTO DE PARTICIPANTES

MATERIAL

El necesario e imprescindible para cualquier salida de dos días por alta montaña en otoño. Se informará a los participantes con antelación si fuese necesario el uso de equipo invernal.

ANULACIONES

Las bajas que se produzcan posteriores a la fecha del cierre de la lista de inscripción conllevarán la no devolución de la cuota de inscripción si ello supone una penalización económica sobre la reserva de plazas efectuada por el Grupo de Montaña Pegaso.

Apartado 7 del “PROTOCOLO DE PARTICIPACIÓN DE ACTIVIDADES”:
(http://www.montanapegaso.com/el-club/protocolo_de_participacion.pdf).

TRANSPORTE

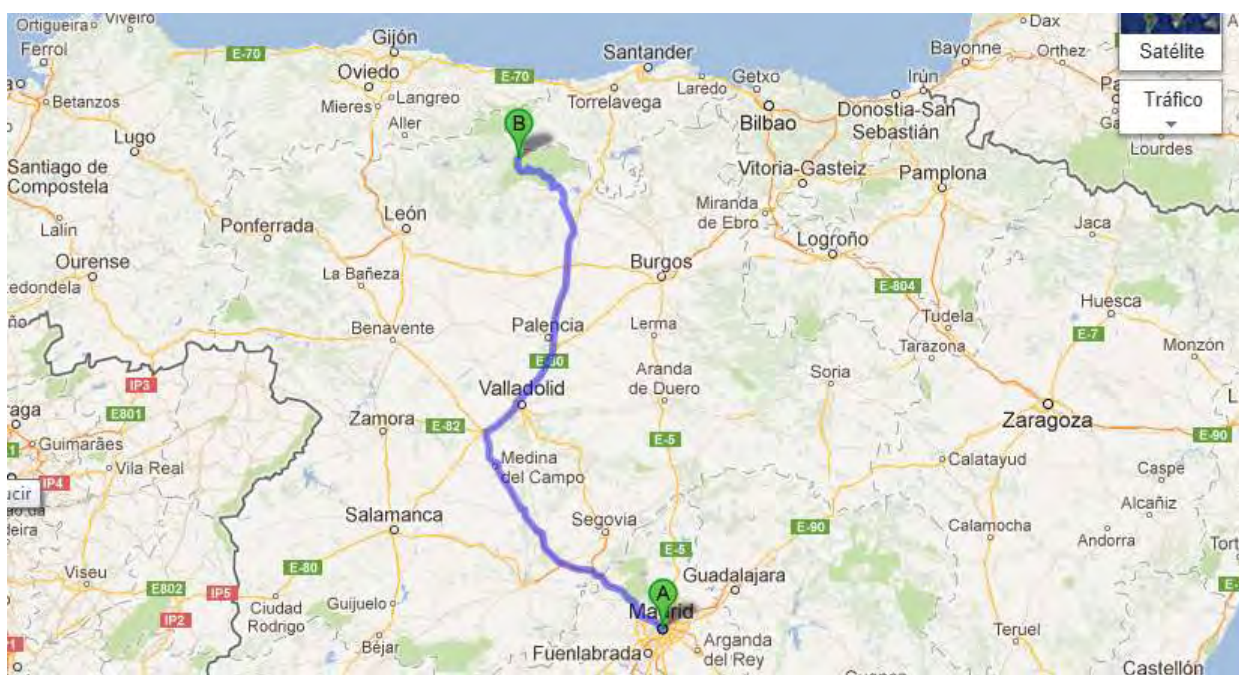
En vehículo particular. El coordinador de la salida recogerá información sobre disponibilidad de vehículos y facilitará dicha información a los inscritos que quieran compartir los vehículos para que ellos mismos se pongan en contacto.

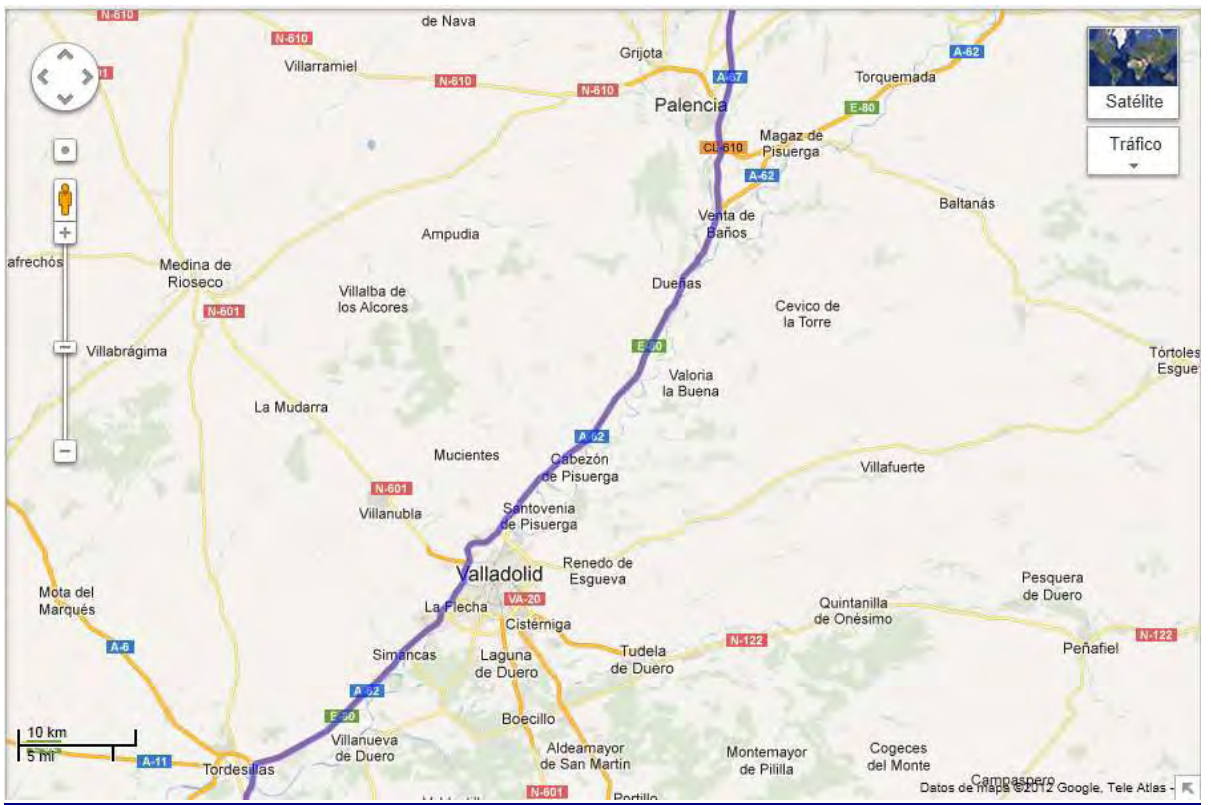
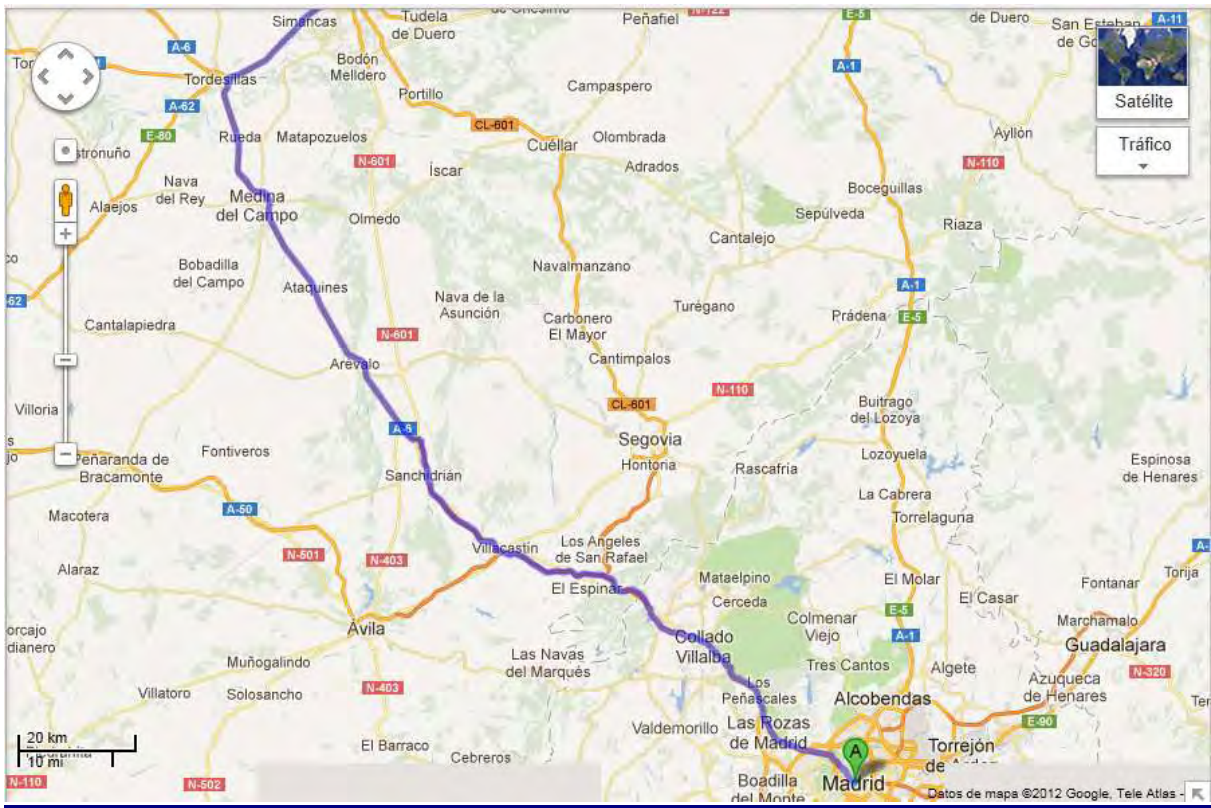
MÁS INFORMACIÓN

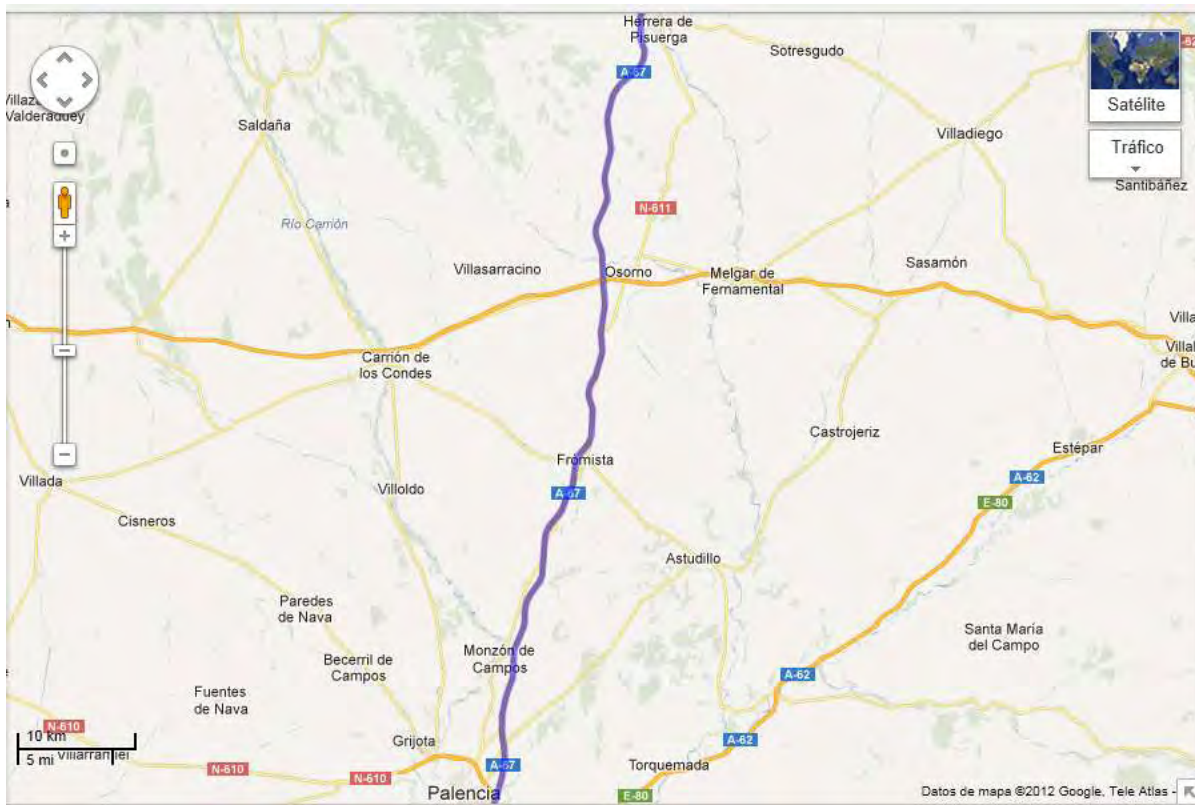
A través del correo electrónico para cualquier modificación o aviso. Cualquier información de última hora se publicará en la página web del Club y se enviará por correo electrónico a los inscritos.

CÓMO LLEGAR

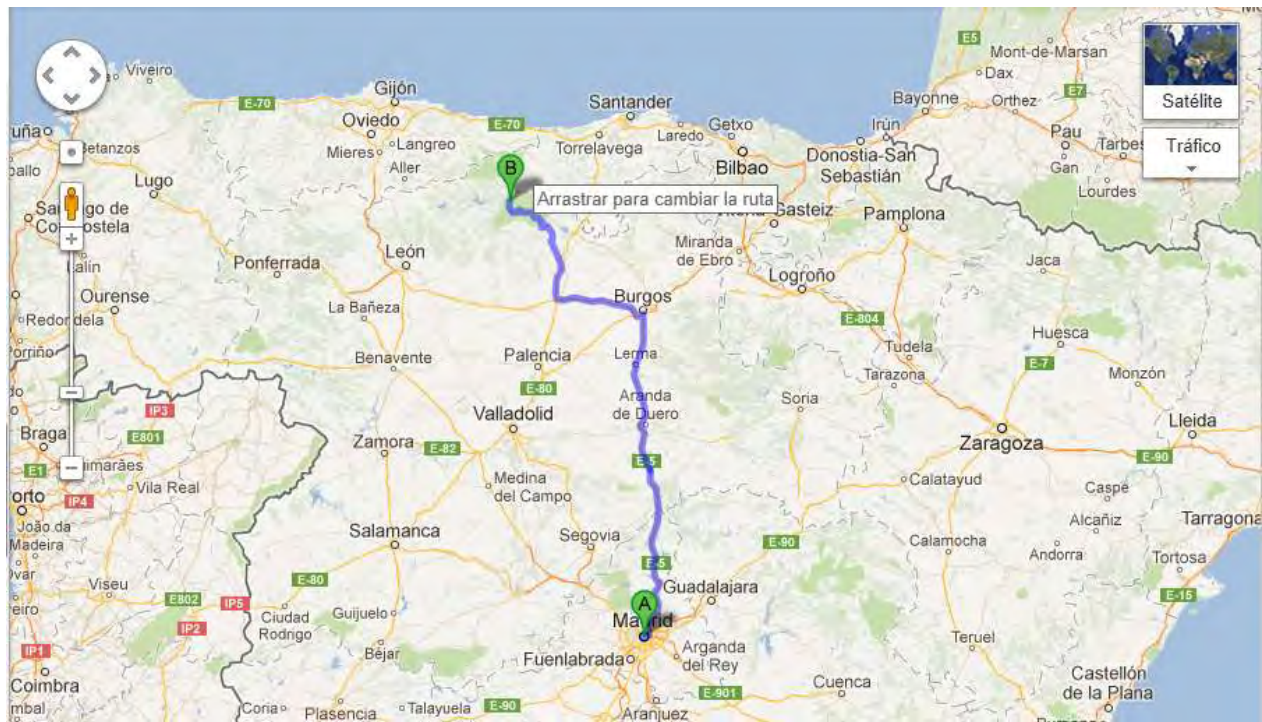
POR A-6 (PEAJE): Por la A-6 hasta Tordesillas, coger la salida 181 para incorporarse a la A-62 sentido Valladolid/Burgos. Tomar la salida 88 para incorporarse a la A-67 sentido Santander. A unos 80kms (a la altura de Herrera de Pisuerga) tomar la salida para la P-227 sentido Cervera de Pisuerga, incorporándonos más adelante a la CL-624. Llegando a Cervera, girar a la izquierda para coger la PP-2106, seguidamente la P-210, y a unos 27kms la P-217 que nos lleva a Cardaño de Arriba.

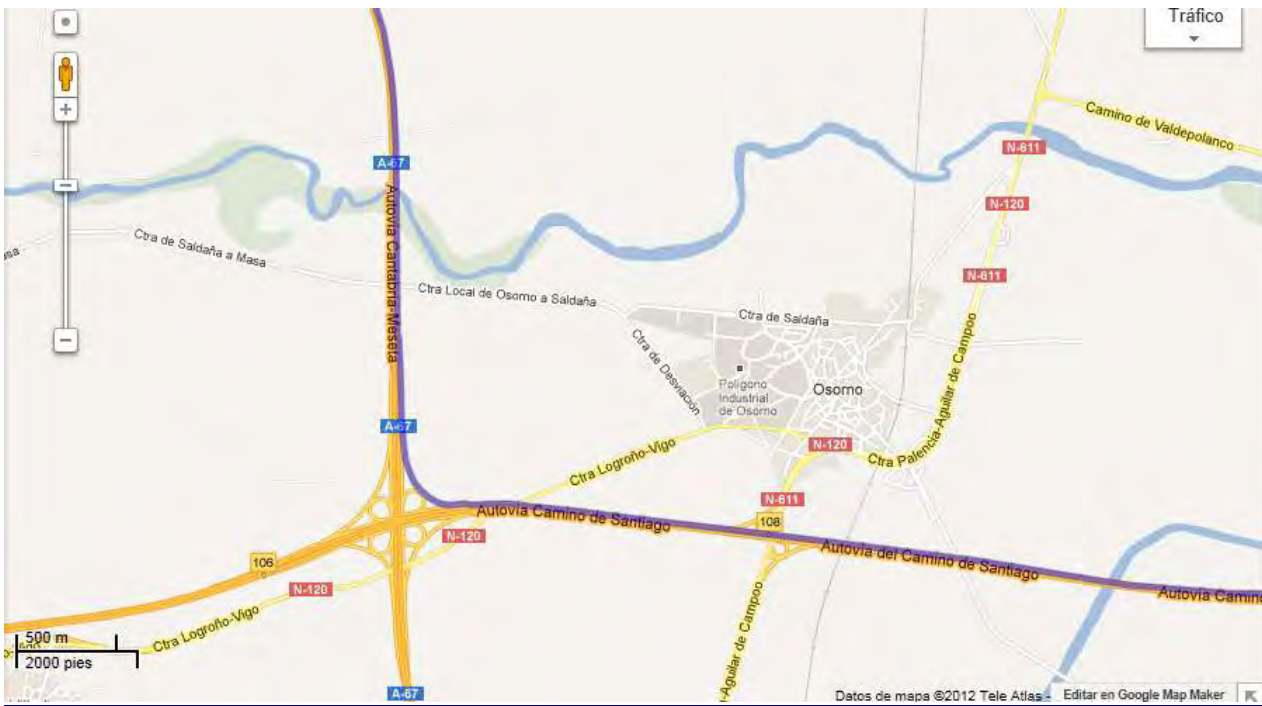
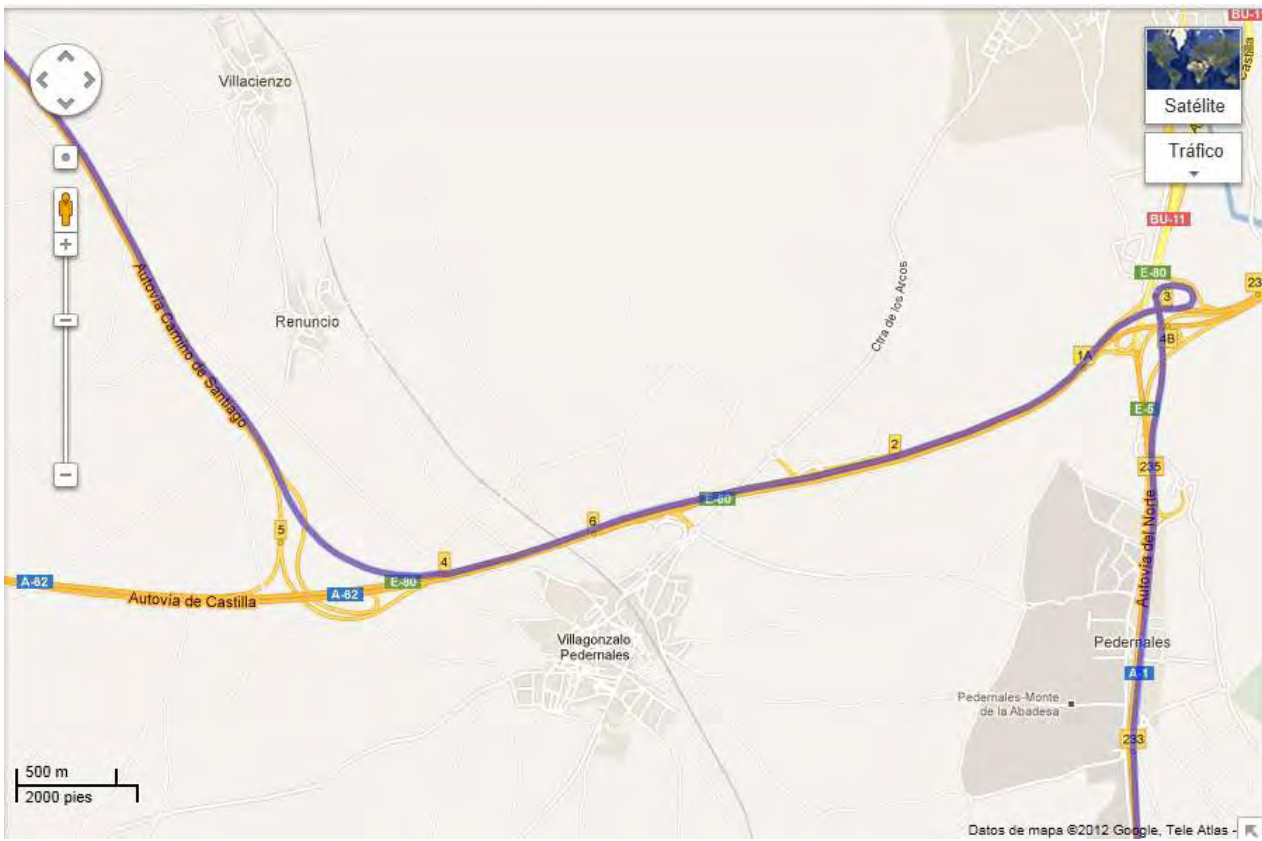






POR A-1 (SIN PEAJE): Por la A-1 hasta casi llegar a Burgos coger la salida 3 para incorporarse a la A-62 sentido Palencia/Valladolid/León.
 En unos 4 kms coger la A-231 sentido León.
 Tras 57kms aproximadamente, coger la A-67 sentido Santander.
 A la altura de Herrera de Pisuegra tomar la salida para la P-227 sentido Cervera de Pisuegra, incorporándonos más adelante a la CL-624.
 Llegando a Cervera, girar a la izquierda para coger la PP-2106, seguidamente la P-210, y a unos 27kms la P-217 que nos lleva a Cardaño de Arriba.





TRAMO COMÚN

