



III Trofeo Cordales "Pegaso 2011"

3ª actividad

"EL TOROZO"

Sábado 5 de Marzo de 2011

SITUACIÓN:

- **Localización** : Parque Regional de Gredos. Macizo Oriental.
- **Población más cercana:** Cuevas del Valle (Ávila)

CARTOGRAFIA:

- IGN Serie MTN 1/50.000, Hoja 530.
- IGN, hoja 15-23 (578-II) "MOMBELTRÁN". E-1/25.000.

ACCESO:

Cuevas del Valle (Ávila) situado a unos 150 km de Madrid - San Martín de Valdeiglesias - Santa María del Tiétar - Sotillo de la Adrada - La Adrada - Piedralaves - Lanzahita - Ramacastañas - Mombeltrán - Cuevas del Valle. Se puede llegar a Cuevas del Valle siguiendo la carretera C-501 (Carretera de los Pantanos), hasta llegar a Ramacastañas, donde se toma la N-502 (Ávila-Talavera) hacia el norte (hacia Ávila). Esta ruta es interesante, se puede contemplar un bonito paisaje mientras se viaja por el Valle del Tiétar.

El Puerto de Serranillos está en la carretera AV-913 (K.23), que une las poblaciones abulenses de Burgohondo y Mombeltrán, más menos a media distancia de las dos.

¿DÓNDE ESTAMOS?:

El Toro (2026 m) es una modesta loma que se eleva entre los puertos del Pico y Serranillos, en el límite oeste del sector oriental de Gredos. Presenta un vivo contraste entre su vertiente norte, suave y cubierta de monte bajo, y la sur que es un gran murallón de granito donde se encuentran algunas de las vías de escalada más largas de todo el Sistema Central. No siendo ésta una sierra visitada en exceso, es habitual encontrarse con cabras montesas, mucho más silvestres que sus vecinas del Circo de Gredos o la Mira.

El Puerto del Pico (1.391 m) es el límite natural entre el Macizo de la Sierra de Gredos y el Macizo Oriental. Divisoria entre la Meseta Norte y la Meseta Sur; entre la cuenca del Alberche y la del Tiétar. Mirador a los cuatro puntos cardinales. Al Este el pico del Toro, comienzo del Macizo Oriental. Al Oeste, aparecen algunas de las cumbres del Macizo Central de la Sierra de Gredos, como La Mira. Al Norte la cuenca del Alberche, con el telón de fondo de las Sierras de la Paramera y la Serrota, al sur, se sitúa el Barranco de las Cinco Villas, abierto hacia el Valle del Tiétar.









ITINERARIO:

Salida: Puerto del Pico (Cuevas del Valle - Ávila)

Recorrido: Puerto del Pico (1390 m.) – Fuente de Cerro Fadrique (1750) Refugio de la Albujea (1957 m.) - El Toro (2018 m.) – Collado del Risco (1930)- Piedra Caballera (2006) – Collado del Boquerón (1785)- Prado Cuadrado- Repetidor – Pto. de Serranillos (1575).

Llegada: Puerto de Serranillos (San Esteban del Valle – Ávila)

DATOS TÉCNICOS:

PUERTO DEL PICO – EL TOROZO – PUERTO DE SERRANILLOS		
	Horario	5 a 6 h.
	Desnivel de subida	650 m
	Desnivel de bajada	550 m
	Distancia horizontal	10 Km.
	Tipo de recorrido/ Firme	Travesía. / Calzada romana, senda montañera y camino.
	Dificultad	Media
	3	Severidad del medio natural
	3	Orientación en el itinerario
	3	Dificultad en el desplazamiento
	3	Cantidad de esfuerzo necesario
	Mejor Época	Primavera, verano y otoño. En invierno también es una ascensión fácil, pero hay que usar y tener experiencia con el equipo básico invernal.
	Puntos de Interés	Los paisajes y vistas sobre el Barranco, vegetación y fauna de alta montaña
	Señalización	Hitos de piedra y balizas de pequeño recorrido

DESCRIPCION DE LA RUTA:

La marcha comienza el Puerto del Pico, coronado por un monumento de la Guerra Civil.

La ruta continúa por detrás de un restaurante que rompe la armonía del lugar. Al iniciar la senda encontramos un cartel explicativo de Gredos.

Seguimos nuestro recorrido encontrando el Refugio de la Majada del Tío Manteca, con una preciosa fuente integrada en la pared.

Haciendo eses de manera cómoda vamos ganando altura por un camino perfectamente hitado. En la senda encontramos un cartel de forja que nos indica la proximidad de la Fuente de Cerro Fadrique (1750 m.), seguimos la senda, llegando posteriormente a una bifurcación que tendremos en cuenta. A la derecha se presentan unos hitos que ascienden de manera

directa hacia el Toro. Ahora seguiremos recto por una senda bien trazada a media ladera, disfrutando hacia el norte de un bosque de Abetos, y de las vistas de la Serrota y la Sierra el Zapatero.

Al poco rato llegamos a nuestro objetivo, la cumbre del Toro (2.026 m.), que está marcada con vértice geodésico y tiene un buzón montañero. Al llegar tendremos unas preciosas vistas, el sur del Valle del Tiétar, el Barranco de las cinco Villas (sur) y en línea continuada de los Montes de Toledo. Hacia el oeste se divisa el espaldar de los Galayos con La Mira sobresaliendo, y los altos picos del Macizo Central.

Empezamos nuestro descenso hacia el Puerto de Serranillos, por una pequeña vereda hasta alcanzar el llamado Collado del Risco (1930 m.). Seguimos avanzando y en menos de media



hora llegaremos al Sombrerito o Piedra Caballera, para desde aquí comenzar la bajada hacia el collado del Boquerón. Ahora nos dirigimos a una pequeña meseta, Prado Cuadrado o zona denominada los Morenos. Campo a través entre los piornos pasaremos por un corral donde se guarda ganado y enseguida encontraremos una pista que se encuentra asfaltada, por la que caminaremos hasta ver un repetidor de televisión, enseguida avistaremos nuestro destino final, el Puerto de Serranillos.

Se prevé, salvo causas de fuerza mayor, que el autocar salga hacia Madrid a las 20:00h.

RECOMENDACIONES Y ADVERTENCIAS:

- **No se debe iniciar la marcha hasta que el coordinador de la salida.**
- Se debe llevar equipo invernal si existe la posibilidad de nieve o bajas temperaturas. El no llevar el equipo necesario (ropa, gafas, comida, bebida, crampones, piolet,...) puede convertir una salida clasificada como fácil en muy difícil, dependiendo de las condiciones meteorológicas u otras que puedan presentarse.
- Consultar previsión meteorológica el día anterior a la salida.
- Ningún participante debe separarse de los grupos. Si, voluntariamente, así lo hiciera debe comunicar esta decisión al coordinador de la actividad.
- Todos los grupos deben contar, al menos, con mapa, brújula o GPS y emisora.
- Cada participante debe conocer los datos y características de la ruta a realizar y, en función de ellos, su propia capacidad para realizarla.
- Los participantes deben contar con la destreza y formación suficientes para el tipo de recorrido propuesto.
- Se estará en el Autocar, al menos, con 15 minutos de antelación sobre la hora de salida.