



- Salida del Grupo de Montaña Pegaso -

Ascensión al pico "PUIG CAMPANA" – 1.408m. (1068m de desnivel) 30 de enero de 2010 – Alicante

- Cumbre emblemática de la Comunidad Valenciana -

~Programa~

Viernes (29 Enero)

Llegada a **Cala de Finestrat** (Benidorm) y alojamiento en el Hotel "JM La Cala". Dormir [**Solo alojamiento**, la cena se efectuará durante el viaje].

Sábado (30 Enero)

8,00 h. (por confirmar) – Desayuno

Desplazamiento en los coches para el inicio de la actividad, hasta el pueblo de **Finestrat** (13km. 12min. aprox).

20,30 h. (por confirmar) - Cena

Domingo (31 enero)

8,00 h. (por confirmar) - Desayuno

Vuelta a Madrid.

Cómo llegar a "Cala de Finestrat" (Benidorm)

Hay varias rutas para llegar, consultar mapas, Internet o seguir GPS.
Esta es una de ellas:

- Madrid – Autovía **A3** (Valencia), opcional **R3** peaje.
- Seguir **A3** y en el km. 177 tomar salida:

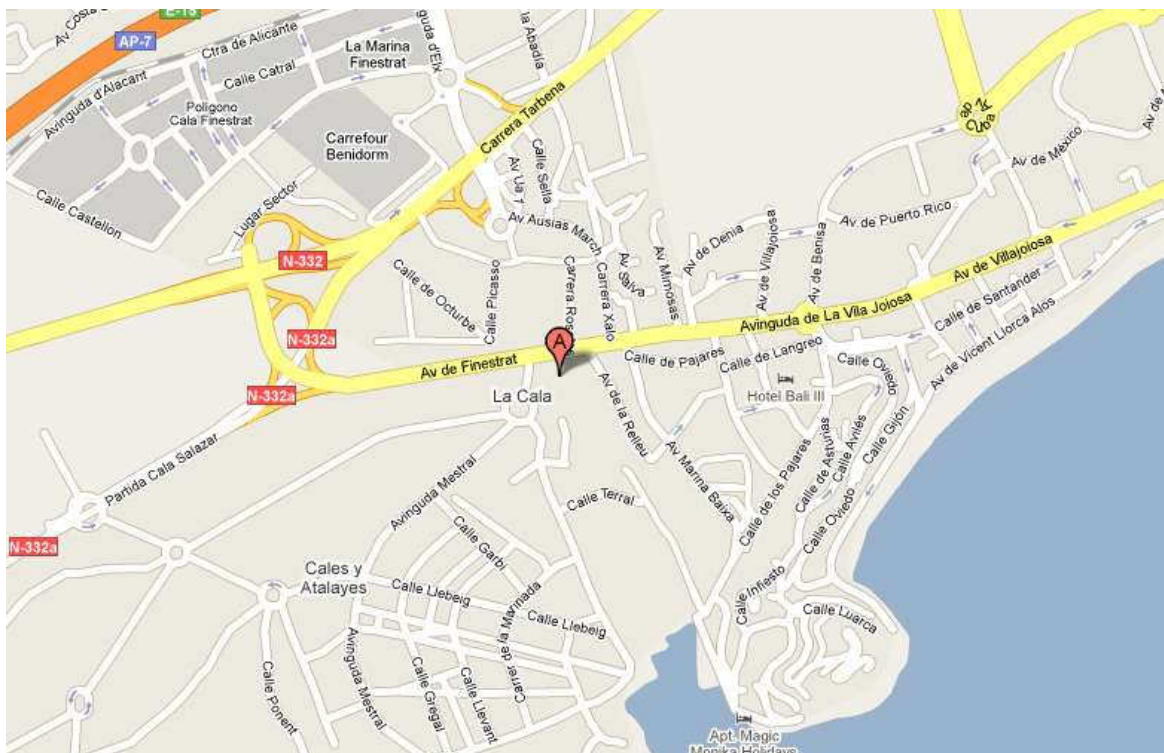
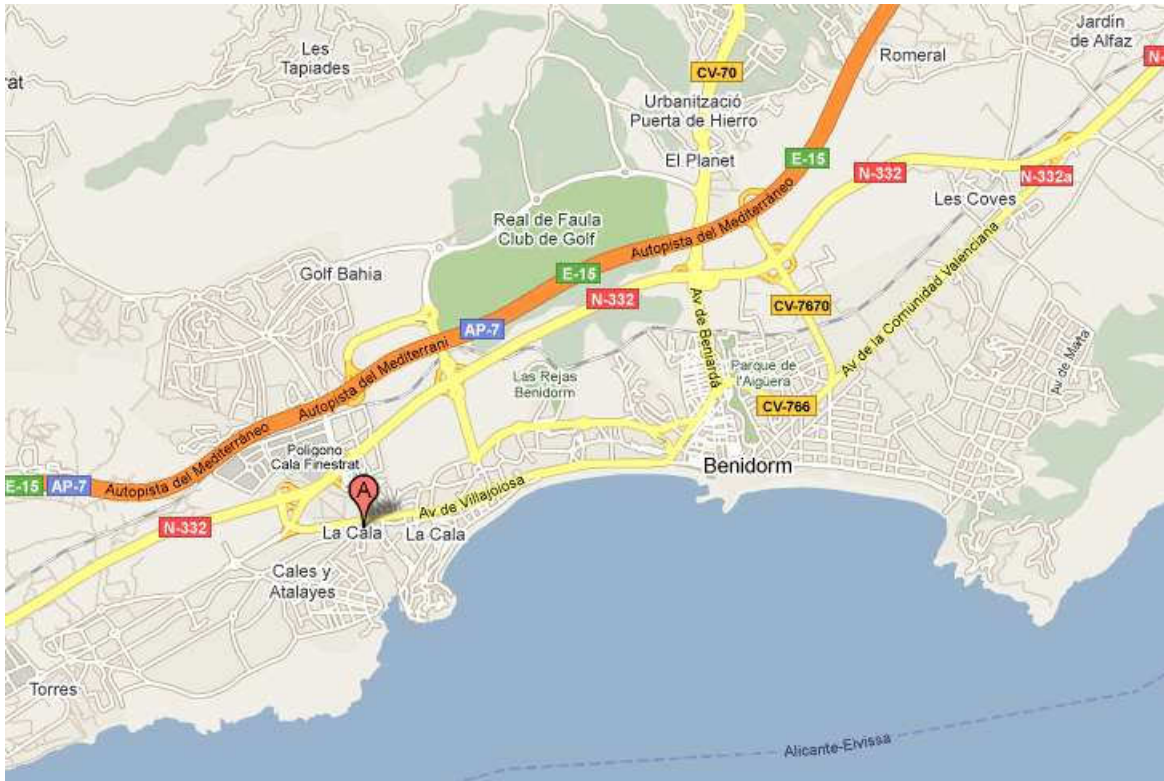
A-31 Albacete Alicante Murcia
--
- Seguimos por la **A31**. Pasamos al lado de **Albacete**.
- Bordear Albacete. Más adelante se bifurca entre la A30 y la A31. cogemos la **A31**, pasamos cerca de **Almansa**, seguimos y pasamos cerca de **Elda**.
- Llegamos a un nudo de enlace y seguimos dirección **Benidorm – Valencia**.
- Adjuntamos mapa de la zona del hotel para cuando se llegue cerca de Benidorm.

CONDICIONES

ALOJAMIENTO:

Hotel "JM La Cala". Las plazas contratadas son limitadas, por lo que es conveniente que quien esté interesado en esta salida, se apunte lo antes posible, ya que así nos será más fácil negociar con tiempo, una posible ampliación con el hotel.

Avda. dels Mariners de la Vilajoiosa s/n - Cala de Finestrat (Benidorm). Tlf: 965 865 266 (entrada al hotel por Av. de la Vilajoiosa, s/n)



Precios por persona:**52,00€** que incluye:

- Alojamiento (viernes) día 29
- Desayuno buffet (sábado) día 30
- Cena buffet (sábado) día 30
- Alojamiento (sábado) día 30
- Desayuno (domingo) día 31

1,50€ de gasto de gestión.**2,50€** por día de actividad a los "no federados"**Total federado: 53,50€****Total no federado: 56,00€****INSCRIPCIONES:**

Los interesados formalizarán la inscripción mediante el siguiente procedimiento:

- 1) **Llamada telefónica, o correo electrónico** al coordinador de la actividad para realizar la **preinscripción:**

Juanbe 628 888 478**juanbe.moreno@gmail.com**

Con los datos: Nombre completo, Telefono, e-mail y DNI (si no se tiene licencia federativa)

- 2) Efectuar **pago en mano** o hacer **ingreso** en:
CC: 2085 8003 17 0330 190931 (IBERCAJA c/ Constitución, 108. 28.100-Alcobendas), indicando **quien hace el ingreso y el concepto (Puig Campana)**, de la **cuota de inscripción de 26 Euros**. **De no hacer efectiva dicha cuota, se considerará anulada la preinscripción.**
- 3) Una vez efectuado el ingreso, solicitamos para nuestro control el envío de un correo electrónico al coordinador de la actividad indicando que dicho ingreso se ha efectuado.

FECHAS:

La fecha tope para el **cierre de la lista de inscripciones** (con el pago de la cuota realizado) será el **miércoles 27 de Enero**.

TRANSPORTE:

Se realizará **de forma particular**, gestionándose cada uno sus propios medios. El coordinador de la salida puede recoger información sobre disponibilidad de vehículos y facilitar dicha información a los inscritos que la requieran, para ponerse ellos mismos en contacto.

En la Junta Directiva se acordó la compensación por deterioro del vehículo, por lo que se estableció que los gastos serán soportados entre los ocupantes en la cuantía que se derive del consumo de combustible + 33% del coste del combustible dividido entre todos.

ANULACIONES: Las bajas que se produzcan **posteriores al día 21/01/10** conllevarán la **no devolución** de la cuota de inscripción, pues el hotel penaliza si se anula posterior a esa fecha.

GASTOS DE GESTIÓN:

A todos los inscritos se les cobrará una cuota de **1,50 Euros** como **gastos de gestión** de la actividad, cuya finalidad es la de cubrir los gastos que se originan al tramitar las reservas de los establecimientos de pernocta, o la coordinación con los inscritos, tales como: Giros postales, transferencias bancarias, llamadas telefónicas, etc.

SEGURO:

El G. M. Pegaso gestiona un seguro a todos los inscritos que no posean cobertura de licencia federativa. El coste de dicho seguro es de **2,50 Euros** por persona y día.

Recomendaciones:

- Ropa de abrigo, guantes, gafas, chaqueta.
- Chubasqueros, capas de agua, o sea, algo por si llueve.
- Cantimploras o botellas para llevar agua y comida para la actividad.
- Conveniente calzado adecuado para andar por el monte (recomendable botas que cubran el tobillo).
- Gorra, gafas de sol (necesarias siempre) y crema de protección solar por si el sol aprieta.

PUIG CAMPANA opción 1 (Información de Internet)

Cómo llegar: Conducir por la CV-758 hasta Finestrat. En el centro, desviarse hacia la CV-7672 dirección norte. Continuar unos 900 metros hasta la Fuente del Molí en el lado derecho de la carretera. La zona de aparcamiento está un poco más adelante, también al lado derecho.

El recorrido se inicia desde la fuente (340 m). Empezar a subir por el camino asfaltado. Después de cruzar un puente sobre un pequeño canal (7min) (385 m), se ven las señales al lado derecho del camino. Abandonar el camino y seguir la señal, que apunta a una senda ancha hacia el Puig Campana. Cuando la senda se bifurca (10min) (420 m), gire a la derecha. Siga las marcas de colores blanco y amarillo. Más arriba la senda está señalizada con marcas rojas e hitos de piedras.

Hay más de una senda hacia la cima, pero siempre mantenerse por la senda al lado derecho de la torrentera, una inestable pedrera. La senda es muy empinada y difícil. En algunos lugares se tendrá que trepar.

El paisaje es muy seco. El pino carrasco y el algarrobo se encuentran en la primer parte de la ruta, pero a partir de los 900 metros encontramos la encina o carrasca.

Al llegar al collado que separa las dos cimas veremos un gran montón de piedras (2h) (1270 m). Virar a la derecha. Al poco tiempo encontraremos la señal que apunta a la izquierda en dirección al Sender botanic de L'Ombria del Puig Campana. Antes de tomar esta senda, subir al Puig Campana. Seguir la senda con las marcas verdes hacia arriba.

A la izquierda vemos el denominado Tajo o Cuchilla de Roldán, que forma una colosal hendidura en la montaña.

Desde la cima (2h30min) (1408 m) se abre el panorama a las montañas de Aitana, Ponoch, Aixorta y Bernia, y sobre Finestrat, Villajoyosa, Altea y Benidorm el mar.

Una vez hayamos disfrutado de esta visión panorámica volvemos a la señal y tomamos el "Sender botanic de L'Ombria del Puig Campana" (2h50min) (1280 m). Continuamos con las marcas verdes.

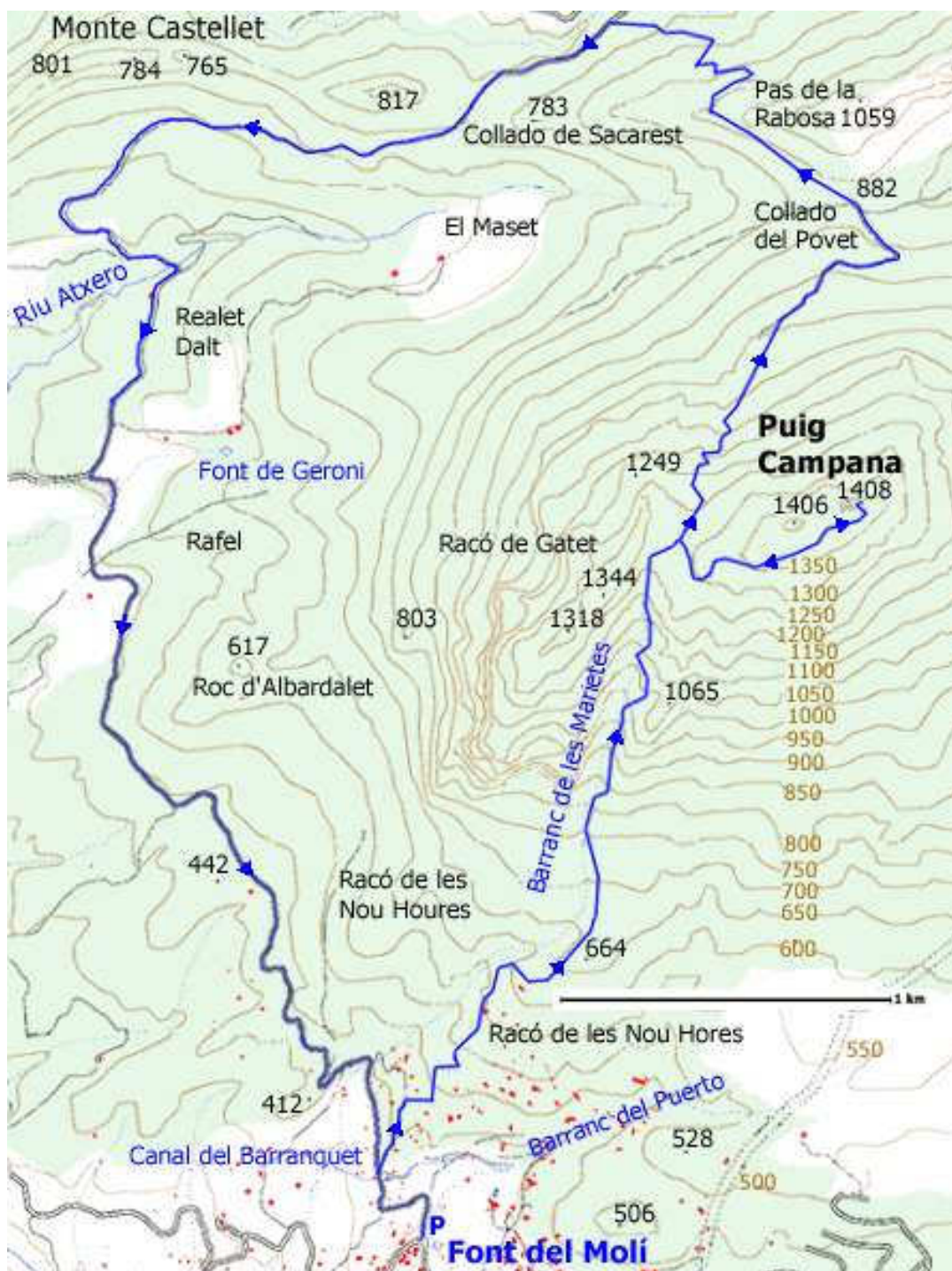
En este lado norte encontraremos vegetación más abundante. Los aromas de las hierbas variadas, como tomillo, romero y salvia, llenan el aire cuando bajamos por la ladera. Primero la senda desciende en forma serpenteante y después en zig-zag. Es más cómoda y agradable que desde la Fuente del Molí. Un poco antes de convertirse en una pista (3h30min) (955 m) la senda se hace llana. Cuando la senda se bifurca (3h36min) (910 m), vamos a la izquierda. No tomamos la senda a la derecha hacia "Font de la Solsida".

La pista desciende suavemente al Coll de Pouet (3h42min) (885 m), donde encontramos varias señales. No seguir ninguna de las señales, sino que cogemos la senda con una marca verde. Prestar atención para no tomar la senda con una marca de colores blanco y amarillo.

Después de un rato la senda empieza a subir suavemente, cruza la loma (4h) (905 m) con vistas al Collado de Llam y comienza a bajar hacia Monte Castellet con su pared semicircular. Cuando la senda desemboca en una pista (4h17min) (725 m), gire a la izquierda. La pista se convierte en un camino asfaltado (4h24min) (710 m), que entra el semicírculo del Monte Castellet. Junto a una barrera para prevenir el paso de los coches el camino se convierte en una pista de tierra (4h40min), y más adelante la pista se convierte en un camino asfaltado de nuevo (4h47min).

Cuando el camino se bifurca (5h) (460 m), gire a la izquierda. Pasará una señal hacia Finestrat, que apunta todo recto (5h40min). El camino lleva a la Fuente del Molí (5h45min) (340 m).





PUIG CAMPANA opción 2

(Información de Internet)

A Finestrat podemos llegar desde Villajoyosa (CV-759) o desde Benidorm (CV-767). De Finestrat subimos a la font del Molí, a menos de un kilómetro del pueblo por la CV-7672, lugar donde podemos dejar el coche.

Font del Molí - Collado del Pouet (1 hora y media)

Comenzamos la ruta en la font del Molí, con el Puig Campana delante de nosotros. Desde la fuente seguimos la carretera y pasamos un canal por un pequeño puente. Después está la señal de comienzo del sendero que vamos a seguir, el PR-CV-289. Un poste nos indica la dirección a seguir, así como de otras opciones como el PR-CV-14 de subida al Puig Campana por la pedrera. Nosotros vamos a continuar por el sendero de la izquierda, que atraviesa más adelante una pequeña pista y rodea las impresionantes paredes del Puig Campana pasando cerca de la Roca d'Arbaldet hasta llegar al refugio José Manuel Vera Catral, del CEA. Parte de este tramo se ha quemado hace poco, y ahora ofrece un triste aspecto.

Desde el refugio, y en poco más de 10 minutos llegamos al collado del Pouet por una senda amplia flanqueada por coscoja. El collado es un cruce de caminos. Aquí se encuentran el sendero que va hacia Polop por el collado del Llam, otro ramal que desciende hacia Sella, otro que baja a Finestrat dándole la vuelta al Puig Campana y el sendero por el que se sube a la cima.

Collado del Pouet - Puig Campana (1 hora y media)

Seguimos la ruta por el "sendero botánico" que asciende por la ladera norte del Puig Campana, dejando atrás el bosque de pino. Esta parte es la más empinada y nos lleva a un collado desde el cual comienza la torrentera del Barranc de les Marietes, la espectacular ruta de la cara sur. El collado es un fenomenal balcón natural desde el que vemos la costa. La cima queda a mano izquierda, a unos veinte minutos siguiendo las trazas del sendero. La línea de costa por un lado, y Aitana por otro, forman parte de la espléndida vista que se disfruta en la cima.

Regreso al collado del Pouet y font de la Solsida (30 minutos)

Bajamos de la cima por el camino que ya conocemos hacia el collado del Pouet. Unos metros antes de volver al collado, veremos el poste que nos desvía hacia la font de la Solsida, a la que llegamos en unos 10 minutos.

Font de la Solsida - Font del Molí (30 minutos)

La font de la Solsida no tiene agua, pero es un buen sitio para descansar (Al menos lo era antes del reciente incendio. No sé en que condiciones estará ahora). Desde la fuente, el sendero rodea el Puig Campana por su cara sur ofreciendo buenas vistas de Sierra Gelada y Benidorm. También tenemos ocasión de ver el característico tajo del Puig Campana.

El sendero llega hasta una zona de chalets y acaba en una pista que seguimos a mano derecha. La pista da un pequeño rodeo y salva un canal por encima de un puente. Tras el puente, la pista termina en la carretera que ya conocemos y por la que volvemos a la font del Molí, un buen sitio para coger un poco de agua.

