



V^a MARCHA FEDERADA DE LA A. D. GRUPO MONTAÑA PEGASO

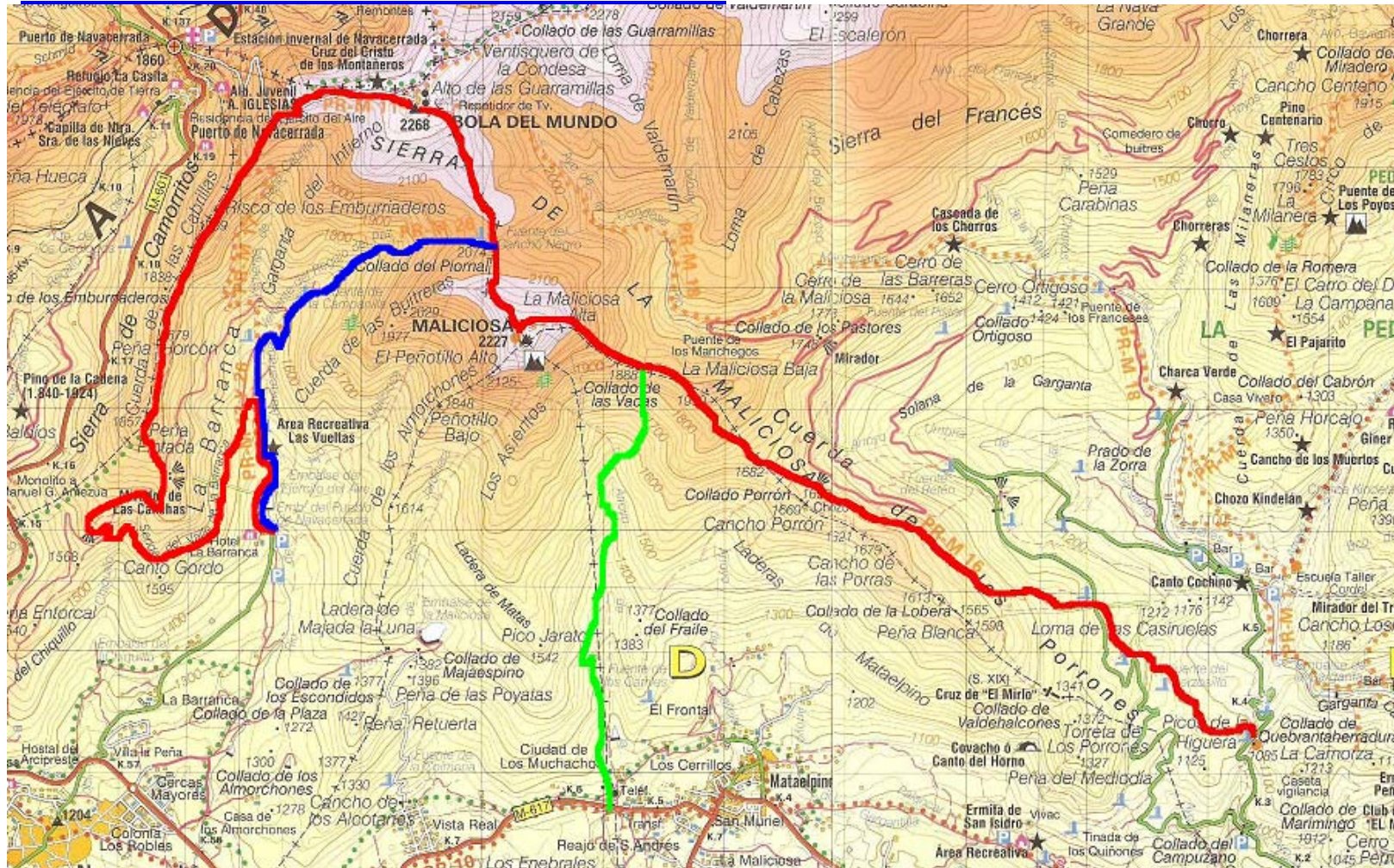
Collado Quebrantaherraduras – Cuerda de los Porrones – Maliciosa – Cuerda de las Cabrillas – Valle de la Barranca.

(Domingo 27 de septiembre de 2.009)

Tipo de ruta	Travesía																						
Distancia aproximada	18km.	12,5km.																					
Tiempo estimado	7h. / 8h 30´	5h. / 6h. 30´																					
Altitud min./max. (m.)	1.085 / 2.227	1.085 / 2.227																					
Dificultad	<p>EXIGENCIA FÍSICA:</p> <table style="width: 100%; border-collapse: collapse;"> <thead> <tr> <th style="width: 15%;"></th> <th style="width: 25%;"></th> <th style="width: 25%; text-align: center;"> MEDIO (1.145 m.↑/12.5 Km.) </th> <th style="width: 25%; text-align: center;"> LARGO (1.407 m.↑/18 Km.) </th> </tr> </thead> <tbody> <tr> <td style="border: 1px solid black; text-align: center;">DISTANCIA</td> <td style="border: 1px solid black; width: 50px; height: 30px;"></td> <td style="text-align: center;">II</td> <td style="border: 1px solid black; text-align: center;">III</td> </tr> <tr> <td style="border: 1px solid black; text-align: center;">DESNIVEL</td> <td style="border: 1px solid black; width: 50px; height: 30px;"></td> <td style="text-align: center;">III</td> <td style="border: 1px solid black; text-align: center;">III</td> </tr> <tr> <td style="border: 1px solid black; text-align: center;">TERRENO</td> <td style="border: 1px solid black; width: 50px; height: 30px;"></td> <td style="text-align: center;">II</td> <td style="border: 1px solid black; text-align: center;">II</td> </tr> <tr> <td style="border: 1px solid black; text-align: center;">FORMA FÍSICA</td> <td style="border: 1px solid black; width: 50px; height: 30px;"></td> <td style="text-align: center;">II</td> <td style="border: 1px solid black; text-align: center;">III</td> </tr> </tbody> </table> <p style="margin-top: 10px;">EXIGENCIA TÉCNICA: Paso de dificultad I ó II (Cuerda las Cabrillas)</p>					MEDIO (1.145 m.↑/12.5 Km.)	LARGO (1.407 m.↑/18 Km.)	DISTANCIA		II	III	DESNIVEL		III	III	TERRENO		II	II	FORMA FÍSICA		II	III
		MEDIO (1.145 m.↑/12.5 Km.)	LARGO (1.407 m.↑/18 Km.)																				
DISTANCIA		II	III																				
DESNIVEL		III	III																				
TERRENO		II	II																				
FORMA FÍSICA		II	III																				
Marcas	PR – M 16 PR – M 11 PR – M 17 y 26	PR – M 16 PR – M 26 Amarillas y blancas	PR – M 16																				

<p>Descripción del recorrido</p>	<p>Salida del Cdo. de Quebrantaherraduras (1085m 0 km), inicio del circo de La Pedriza. La senda está muy definida y tras pasar una zona boscosa y con bastante pendiente se alcanza el Cdo. del Porrón (1659m). A partir de aquí comienza una larga subida hasta franquear la Maliciosa Baja (1939m). Iniciamos una suave bajada para llegar al Cdo. de las Vacas (1888 m 6,5km).</p> <p>Desde el Cdo. de las Vacas iniciarán una fuerte subida de 339m de desnivel hasta coronar la cumbre de la Maliciosa (2227m), espléndido mirador que domina todo el macizo de Guadarrama y el comienzo de la cuenca del Manzanares. Se inicia el descenso por un terreno pedregoso, siguiendo la senda bien marcada por hitos, hasta llegar al Cdo. del Piornal (2074m 8,3km.).</p> <p>En este punto se ha dispuesto otra vía de salida de la travesía que, dirigiéndose por la vertiente del Regajo del Pez y la fuente de la Campanilla (1620m), se dirige primero en un fuerte descenso, para suavizarse a medida que se adentra en la zona boscosa del Valle de la Barranca, donde en el área recreativa se da por finalizada la travesía.</p> <p>Aquellos participantes que tomen la decisión de continuar desde el Cdo. del Piornal para hacer la travesía en su más amplio recorrido, iniciarán en este punto la subida hacia la Bola del Mundo (Alto de las Guarramillas) (2.268m). Se inicia el descenso por la pista forestal, tras sucesivas revueltas a izquierdas y derechas, al alcanzar una curva a derechas más abierta con un tramo de cerca de madera a la izquierda, se abandona para seguir descendiendo por una loma que llega al cdo. que da inicio a la cuerda de las Cabrillas (1939m), que recorreremos pasando sucesivamente por el Risco de los Emburriaderos (1959m), el cdo. del mismo nombre (1847m) y descendiendo al Mirador de las Canchas (1700m 14,5km). Desde este punto, tras seguir durante un tramo la pista forestal en dirección sur, llegamos a una curva pronunciada en la que sale la senda del Valle de la Barranca que, tomando dirección norte, nos lleva, después de unos tres km. aproximadamente, al área recreativa del propio Valle de La Barranca donde se da por finalizada la travesía.</p>
----------------------------------	--------------------------------------------------------------------------------------------------------------------------------------------------------------------------------------------------------------------------------------------------------------------------------------------------------------------------------------------------------------------------------------------------------------------------------------------------------------------------------------------------------------------------------------------------------------------------------------------------------------------------------------------------------------------------------------------------------------------------------------------------------------------------------------------------------------------------------------------------------------------------------------------------------------------------------------------------------------------------------------------------------------------------------------------------------------------------------------------------------------------------------------------------------------------------------------------------------------------------------------------------------------------------------------------------------------------------------------------------------------------------------------------------------------------------------------------------------------------------------------------------------------------------------------------------------------------------------------------------------------------------------------------------------------------------------------------------------------------------------------------------------------------------------------------------------------------------------------------------------------------------------------------------------------------------------------------------------------------------------------------------------------------------------------------------------------------------------------------------------------------------------------------------------------------------------------------------------------------------------------------

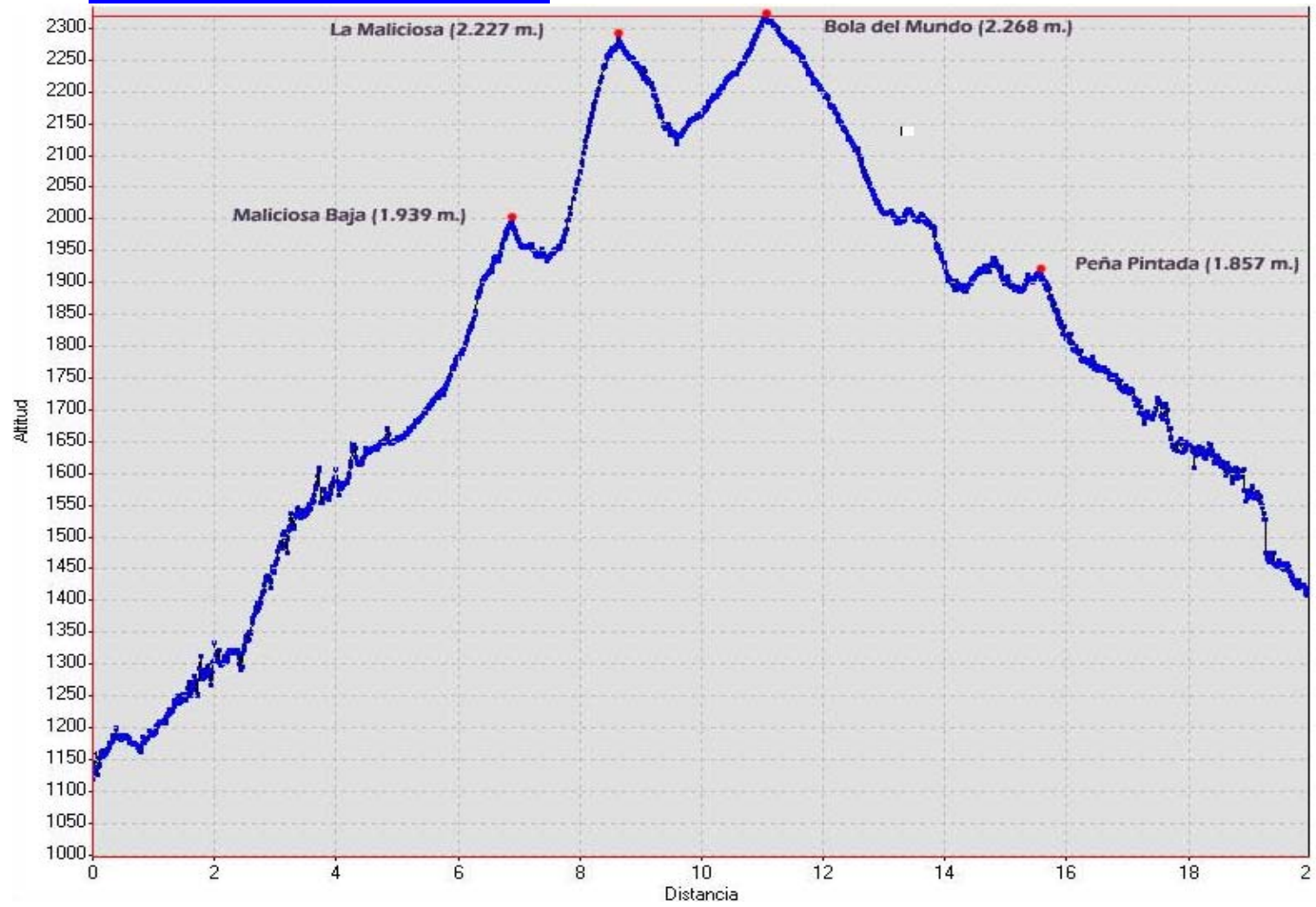
TRAZA DEL ITINERARIO CON LAS ALTERNATIVAS



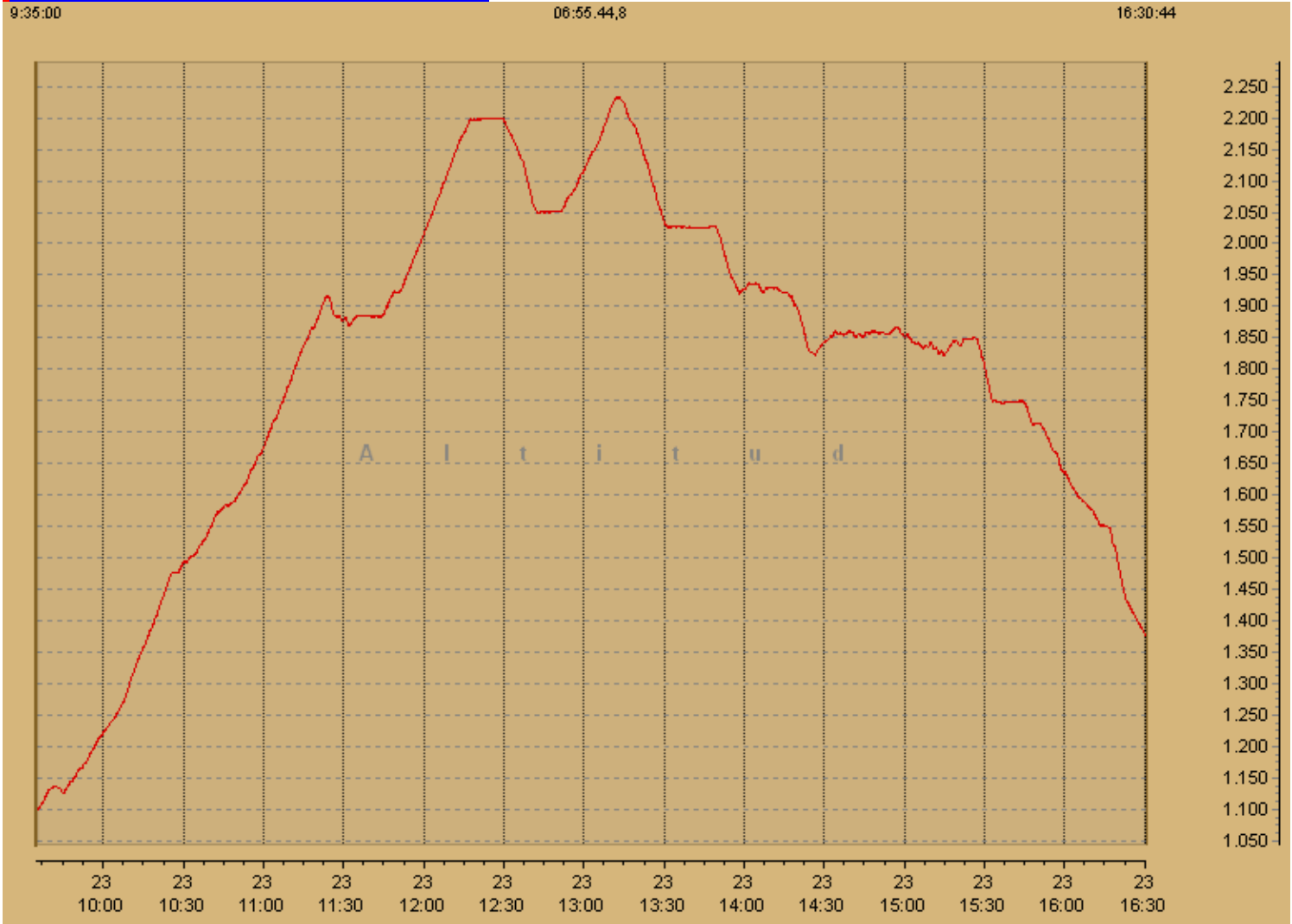
ITINERARIO LARGO: **TRAZA ROJA**

MEDIO: **TRAZA AZUL**

PERFIL DE ALTITUD Y DISTANCIA



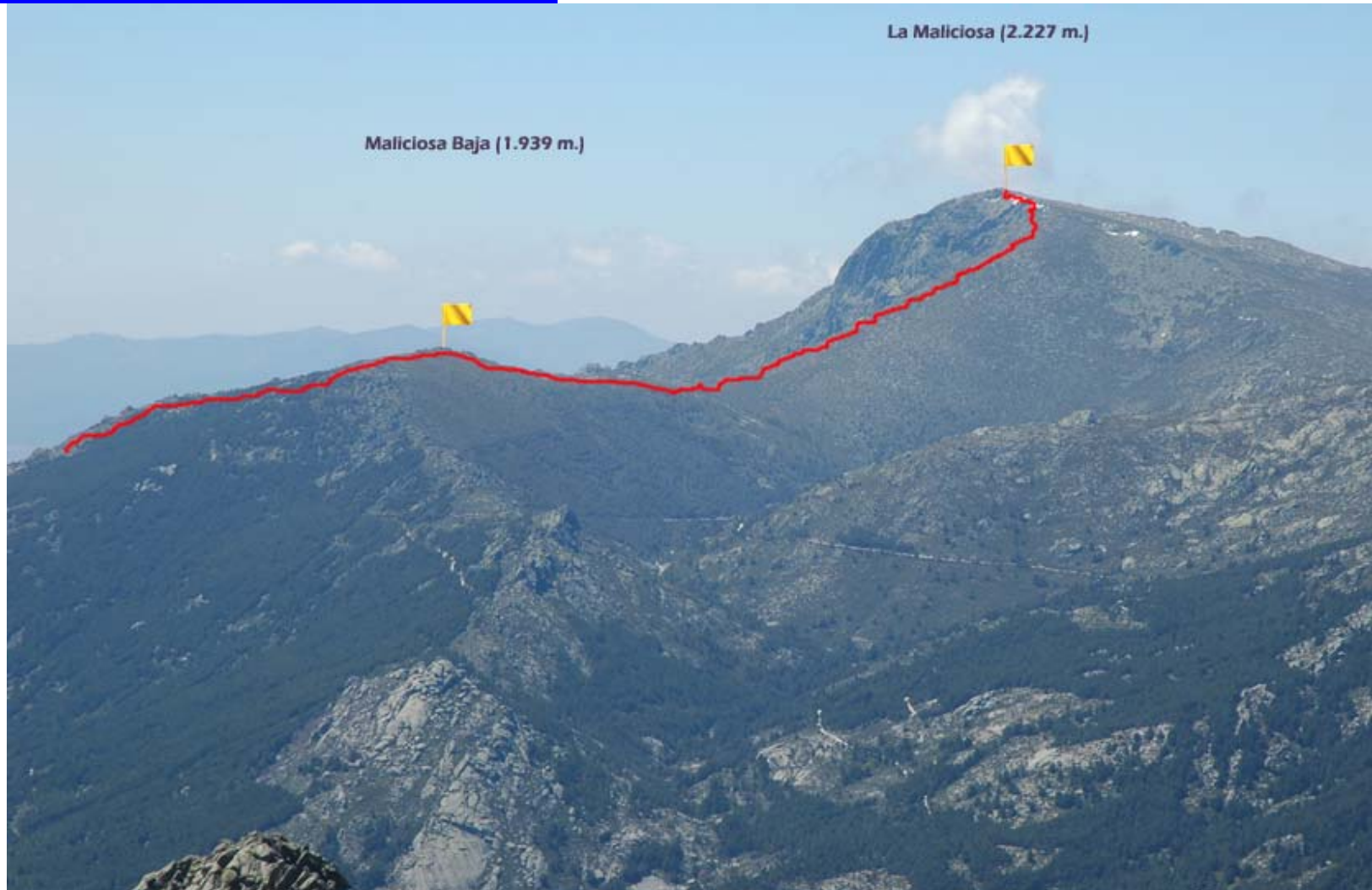
GRAFICA DE ALTITUD Y HORARIA



TRAZA 3D DEL ITINERARIO



VIA DE SUBIDA A MALICIOSA CARA SUR



•

FOTOGRAFÍAS DE LA EDICIÓN ANTERIOR (2008)



Inicio de la marcha



Andando el camino



En la cumbre de la Maliciosa. Control de orientación



Control del Cdo. del Piornal



Se echa la niebla



Reparto de obsequios y fin de fiesta

