
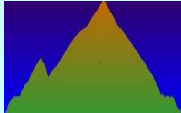

















Cuerda Larga (nocturna) Del Puerto de la Morcuera al Puerto de Navacerrada

II Trofeo Cordales "Pegaso 2010" *7ª actividad*

Sábado/domingo 24 de julio de 2010

Tipo de ruta	Travesía								
Distancia aproximada 	17,8 km.								
Tiempo estimado 	8h, en total, sin contar paradas								
Altitud max./min (m.) 	1.830 m. / 2.383 m								
Dificultad 	<table border="1"><tr><td></td><td></td><td></td><td></td></tr><tr><td>3</td><td>3</td><td>3</td><td>4</td></tr></table>					3	3	3	4
									
3	3	3	4						



Cabeza mayor



Puerto Navacerrada

En la primera parte de la bajada, hay que poner atención pues está bastante empinada y entre el hielo afloraban las rocas, haciendo incómodo progresar. Pero enseguida termina la zona rocosa, la pendiente se atenúa y volvemos a la cresta para acometer la subida al Asómate de Hoyos, amplísima loma de pendiente moderada y cubierta de una nieve ya más blanda por su orientación este. De todas formas, avanzamos muy bien pues, aparte de lo suave de la subida, la nieve no estaba helada pero era todavía consistente: una alfombra.

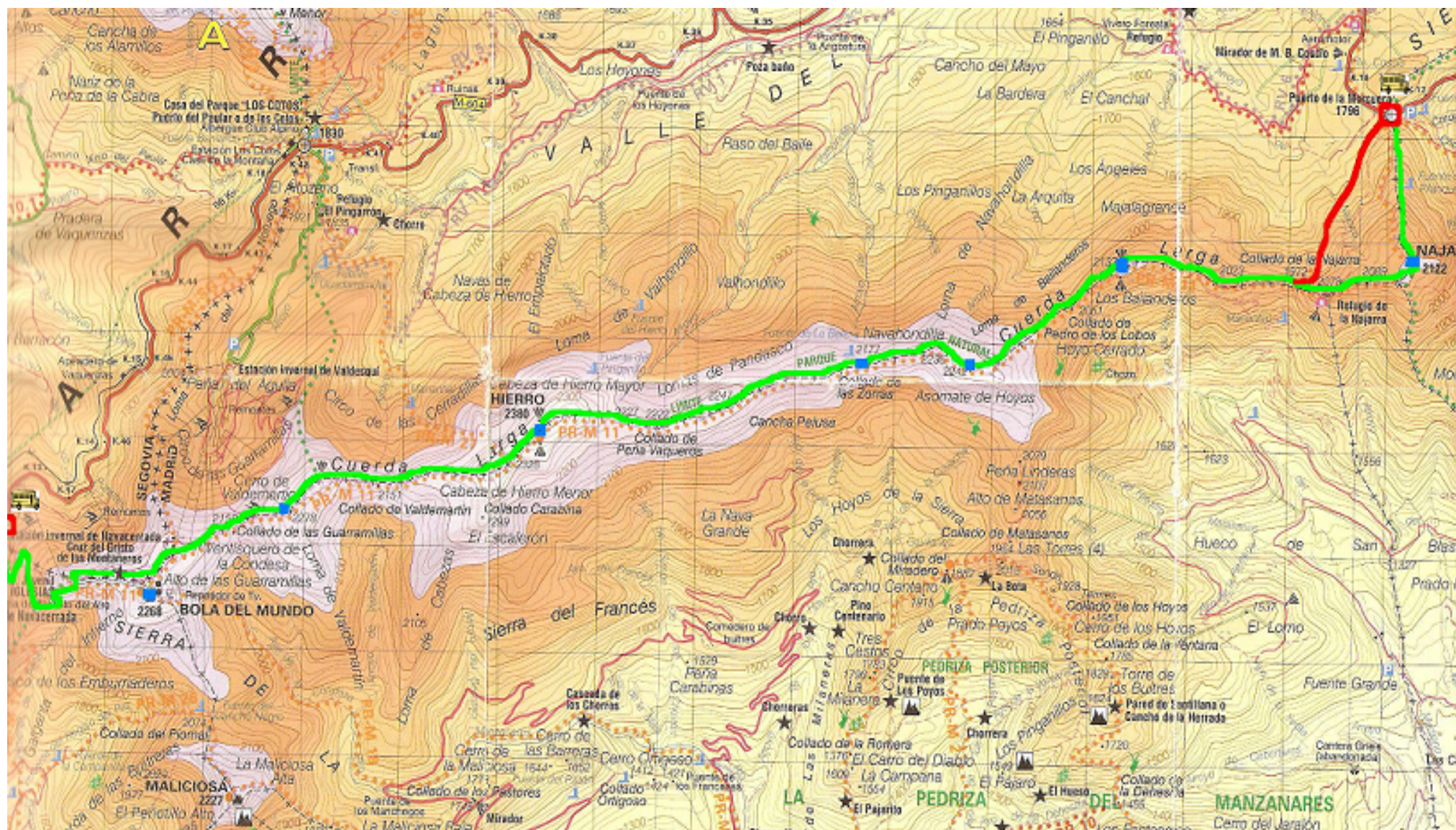
Desde lo alto del Asómate, aparte de las espectaculares crestas de la Pedriza cuajadas de agujas que se recortaban a contraluz, se vislumbra la cumbre de Cabezas de Hierro, máxima cota del día, frente a nosotros. En medio, el tramo más plano y largo de la cuerda: el Collado de las Zorras y las Lomas de Pandasco, sucesión de ondulaciones de escasa entidad sobre esta cresta tubular. Tras una breve bajada, atravesamos la citada zona llana, tan ancha además que se llega a perder sensación de cresterío, y abordamos la subida a la Cabeza de Hierro Mayor.

Tras una bajada corta y suave, llegamos al Collado de Entrecabezas, tapizado de hielo quebradizo, muy castigado por el viento. Para subir a la Cabeza Menor, en vez del rodeo por el sur que suele darse en verano, se puede acometer directamente la cresta, amplia y que sólo se empina algo al final, por nieve bastante dura y alguna placa de hielo. Salimos así a una amplia repisa bajo las rocas de la cumbre que rodeamos por la derecha (N) para terminar la subida por una portilla que sale directamente al hito. Continuamos recorriendo la cresta: suave bajada y subida directa en su primera parte y luego en diagonal a la izquierda hasta Valdemartín.

De ahí, bajamos por una amplia pala de nieve junto a la valla de una pista de esquí, que queda a la derecha (N), y subimos a las Guarramillas por el flanco septentrional de la cresta, siempre siguiendo las marcas de la senda, invisible bajo la nieve.

Al llegar a la estación de televisión, rodeamos por la derecha las edificaciones y comenzamos la bajada por la amplia pista de cemento que se inicia en este mismo lugar y que conduce tras vueltas y revueltas al propio Puerto de Navacerrada donde se concluye esta tradicional marcha de "Cuerda Larga".

TRAZA DEL RECORRIDO



PERFIL: PUERTO DE LA MORCUERA - PUERTO DE NAVACERRADA

