



# Salidas BTT PEGASO 2018

## CAMINOS DEL NORTE – ASTURIAS

### 25-28 de Julio

## INTRODUCCION

La presente salida pretende que disfrutemos de un entorno inigualable en la costa oriental asturiana, en el concejo de **Ribadedeva** (en asturiano: Ribadeva) que es un **concejo** de la comunidad autónoma del Principado de Asturias. Limita al norte con el mar Cantábrico, al sur con Peñamellera Baja, al oeste con Llanes y al este con Cantabria, de la que se encuentra separada por el río Deva.

Nuestra base de operaciones se ubicará en el bonito pueblo de Colombres, que es la capital de este concejo. Este pequeño pueblo del Oriente de Asturias pudo haberse convertido en una de las ciudades más importantes del norte de España, si por alguno de sus ciudadanos ilustres hubiera sido. Pero nunca llegó a ocurrir, pese a que lo intentaron. Asturianos que emigraron a las Américas y que hicieron fortuna. Fortunas de las más grandes de España. Y que volvieron a casa trayéndose cosas de su nueva tierra como las construcciones. Un ejemplo de ello es el edificio que alberga el Archivo de Indianos. Es interesante descubrir que hasta 1.000.000 de asturianos emigraron a las Américas durante los siglos XIX y XX.



## DESCRIPCIÓN DE LAS RUTAS.

La actividad se compone de 4 salidas de BTT por estos preciosos parajes.

### **Miércoles 25: Ruta Circular Colombres-Cuevas del Pindal-La Franca- peñaTu-Bufones**

Distancia **43,62 km**. Desnivel acumulado **+790m. / -790m**.

Dificultad Moderada, **5h36'** de marcha efectiva.







Empezaremos a rodar a las 9,00h desde Colombres para descender hasta Bustio y, paralelos a la ría que nos separa de Cantabria, hacemos un giro hacia la costa que nos obliga a ascender hasta la Sierra de Tina, una vez alcanzada esta cota descenderemos directamente hasta los acantilados costeros donde, y más adelante aparecen las ruinas del monasterio de Santa Maria de Tina.

Bajando un tramo de escaleras y posterior fuerte pendiente en ascenso, continuaremos hasta la Ermita de San Emeterio y la entrada a la cueva del Pindal. Ascendemos ahora por asfalto hasta el pueblo de Pimiango y por la rasa costera, primero llaneando y descendiendo después, se llega al balneario y la playa de La Franca. Lo que resta hasta Peña Tu es un sube-baja sin repechos excesivamente pronunciados, pasando por el pueblo de La Franca y cogiendo el Camino de Santiago por un tramo de la N-634 hasta Buena donde giramos para acercarnos otra vez a la costa y al núcleo de Pendueles. Desde aquí el guía será el E-9, que recorrimos también con anterioridad desde Bustio, y en unos 6 km nos encontramos en Vidiago, poco antes del desvío a los Bufones y a Peña Tu. Ahí desde el aparcamiento del Aula didáctica de Peña Tu y ascendemos hasta la peña donde se pueden observar los grabados que simbolizan el Ídolo de Peña Tu, pinturas de 4000 años de antigüedad que representan un enterramiento de un guerrero o jefe de tribu.

Se sigue subiendo algo más hasta alcanzar un altiplano que comprende, Llanos de Puertas, Llanos de Mesas, Sierra Plana, la Borbolla. Las vistas desde esta zona son espectaculares, la costa llanisca a la izquierda y la Sierra del Cuera a la derecha.

Un acusado descenso nos lleva hasta la Riega la Cabra, donde se enlaza con el Primitivo Camino de Santiago que seguimos en sentido contrario hasta el pueblo de La Franca transitando por la N-634 hasta la altura del restaurante Casa Junco desviándonos para tomar camino que lleva de vuelta a Colombres.

Horarios ruta 	<b>5h36'</b> Estimado de marcha efectiva sin paradas		
Distancia y desniveles	 <b>43,62 km</b>	 <b>+ 790 m</b>	 <b>- 790 m</b>
Tipo recorrido	 <b>Ruta Circular</b>		
Dificultad	<b>Física</b>	<b>Moderada</b>	<b>Técnica</b> <b>MEDIA</b>
Perfil del participante	Buena forma física y experiencia de haber realizado recorridos similares al descrito		
Material obligatorio	Bicicleta de montaña, casco, bomba, ropa de ciclismo, agua, frontal o linterna, cámara de repuesto o kit de reparación, bañador, crema solar, barritas energéticas o similar, etc.		
Teléfonos emergencias	Emergencias: <b>112</b> Guardia Civil: <b>062</b>	Coordinador: 610 25 71 88	Vocal de BTT 652 44 37 64

#### PLAYA COBIJERU



#### PEÑA TU





CUEVA EL PINDAL



ERMITA SAN EMETERIO



RUINAS SANTA MARIA DE TINA



MIRADOR DEL PICU



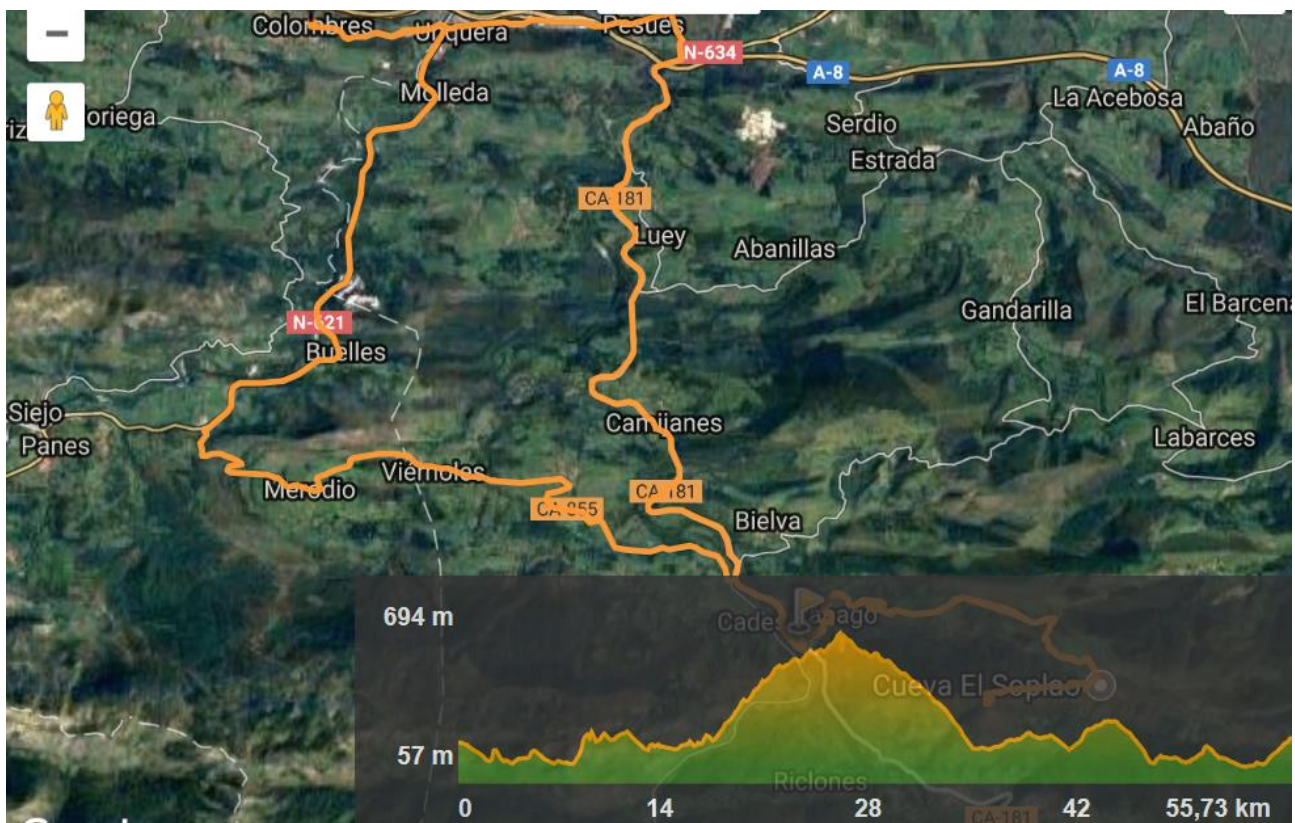
PLAYA ENTREMARES



### **Jueves 26: Ruta circular Colombres-Cueva del Soplao–Pico Hugon**

Distancia **55,73 km**. Desnivel acumulado **+1142m / -1142m**.

Dificultad Difícil, **5h15'** de marcha efectiva.








Comenzamos de nuevo estando preparados a las 9.00h. y saldremos desde Colombres dirección Pesues, pasando por Rabago y visitando si hay tiempo y ganas Las Cuevas del Soplaio – Opcional- , para ello necesitaremos subir una pendiente muy pronunciada para llegar a estas cuevas (**como se describe gráficamente a continuación**)

Después iremos al Pico Hugon (impresionantes vistas) y vuelta para hacer ruta circular pasando por Merodio - Unquera llegando de vuelta a Colombres



+ 1.7km de subida al hugon al 6%

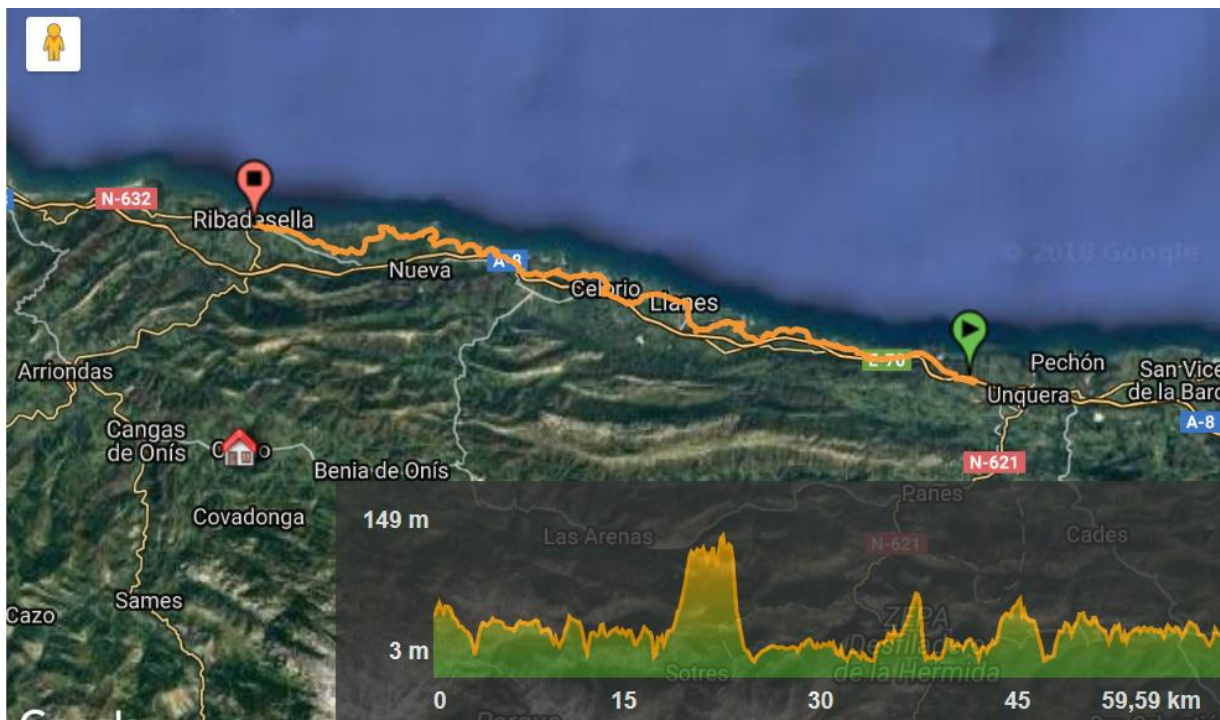
Como opción alternativa a la fuerte subida hacia las Cuevas del Soplaio, proponemos si no apetece, la visita a la cueva del Chufllín, que nos esta antes de la subida y así evitar esta subida

Horarios ruta 	<b>5h15'</b> Estimado de marcha efectiva sin paradas		
Distancia y desniveles 	<b>55,73 km</b>	 <b>+ 1142 m</b>	 <b>- 1142 m</b>
Tipo recorrido	 <b>Ruta Circular</b>		
Dificultad	<b>Física</b>	<b>DIFICIL</b>	<b>Técnica</b> <b>MEDIA</b>
Perfil del participante	Buena forma física y experiencia de haber realizado recorridos similares al descrito		
Material obligatorio	Bicicleta de montaña, casco, bomba, ropa de ciclismo, agua, frontal o linterna, cámara de repuesto o kit de reparación, bañador, crema solar, barritas energéticas o similar, etc.		
Teléfonos emergencias	Emergencias: <b>112</b> Guardia Civil: <b>062</b>	Coordinador: 608 98 15 02 610 25 71 88	Vocal de BTT 652 44 37 64






### **Viernes 27 - Opción (A) Ruta Lineal Larga: Colombres Ribadesella**

Distancia **59,59 Km.** Desnivel acumulado **+627m.** / **-648m.**

D. Moderada, **6h16'** de marcha afectiva. **Vuelta a Colombres en FEVE a las 17:46h.** –único-  
*Aunque el trazado no es técnico, se requiere buena forma física*






Horarios ruta 	<b>6h16'</b> Estimado de marcha efectiva sin paradas		
Distancia y desniveles	 <b>59,59 km</b>	 <b>+ 627 m</b>	 <b>- 648 m</b>
Tipo recorrido	 <b>Ruta LINEAL – Vuelta en FEVE a las 17:46h.</b>		
Dificultad	<b>Física</b>	<b>Moderada</b>	<b>Técnica</b> <b>MEDIA</b>
Perfil del participante	Buena forma física y experiencia de haber realizado recorridos similares al descrito		
Material obligatorio	Bicicleta de montaña, casco, bomba, ropa de ciclismo, agua, frontal o linterna, cámara de repuesto o kit de reparación, bañador, crema solar, barritas energéticas o similar, etc.		
Teléfonos emergencias	Emergencias: <b>112</b> Guardia Civil: <b>062</b>	Coordinador: 608 98 15 02 610 25 71 88	Vocal de BTT 652 44 37 64

### Viernes 27 - Opción (B) Ruta Circular: Colombres - Llanes

Distancia **52,27 Km.** Desnivel acumulado **+691m. / -691m.**

Dificultad Fácil. 5h21' de marcha efectiva.



Horarios ruta 	<b>5h21'</b> Estimado de marcha efectiva sin paradas		
Distancia y desniveles 	<b>52,27 km</b>	 <b>+ 691 m</b>	 <b>- 691 m</b>
Tipo recorrido	 <b>Ruta CIRCULAR</b>		
Dificultad	<b>Física</b>	<b>Moderada</b>	<b>Técnica</b> <b>MEDIA</b>
Perfil del participante	Buena forma física y experiencia de haber realizado recorridos similares al descrito		
Material obligatorio	Bicicleta de montaña, casco, bomba, ropa de ciclismo, agua, frontal o linterna, cámara de repuesto o kit de reparación, bañador, crema solar, barritas energéticas o similar, etc.		
Teléfonos emergencias	Emergencias: <b>112</b> Guardia Civil: <b>062</b>	Coordinador: 610 25 71 88	Vocal de BTT 652 44 37 64

### **Sábado 28: Ruta Circular Colombres- San Vicente de la Barquera**






Distancia **39,93 Km.** Desnivel acumulado **+549m. / -551m.**

Dificultad Fácil. **2h34'** de marcha efectiva.





Colombres - Serdio - San Vicente de la Barquera - El Meron - San Vicente de la Barquera - Prellezo – Colombres. Ni 100m llanos. Entretenida, paisajes impresionantes, durilla. Lo peor el tráfico en los momentos de carretera.

Horarios ruta 	<b>2h34'</b> Estimado de marcha efectiva sin paradas		
Distancia y desniveles	 <b>39,93 km</b>	 <b>+ 549 m</b>	 <b>- 551 m</b>
Tipo recorrido	 <b>Ruta CIRCULAR</b>		
Dificultad	<b>Física</b>	<b>Moderada</b>	<b>Técnica</b> <b>MEDIA</b>
Perfil del participante	Buena forma física y experiencia de haber realizado recorridos similares al descrito		
Material obligatorio	Bicicleta de montaña, casco, bomba, ropa de ciclismo, agua, frontal o linterna, cámara de repuesto o kit de reparación, bañador, crema solar, barritas energéticas o similar, etc.		
Teléfonos emergencias	Emergencias: <b>112</b> Guardia Civil: <b>062</b>	Coordinador: 608 98 15 02 610 25 71 88	Vocal de BTT 652 44 37 64

### Playon del Meron



## LOGISTICA DEL ALOJAMIENTO

**Casa Rural Villa Aurora** es un pequeño negocio familiar, con un trato personalizado, tú **Casa Rural en Asturias** con el mejor precio de alquiler de vacaciones en Colombres, *Pueblo Ejemplar de Asturias 2015*.

Con capacidad para **11 personas**, a casa se alquila en su totalidad. Se trata de una casa independiente, distribuida en tres plantas. Una construcción totalmente nueva, de 265 metros cuadrados, del año 2011 y acondicionada con todo lo que necesitas, menaje, toallas, juegos de mesa, etc.... **Casa Rural Villa Aurora** es ideal para familias con niños y está acondicionada para personas discapacitadas.

Ubicada en [Colombres](#) a 5 minutos de la playa de la Franca y a muy pocos kilómetros de los Picos de Europa, Llanes, Ribadesella o de San Vicente de la Barquera.

**VIVIENDA VACACIONAL:** Con dirección en Calle La Linde, s/n, de Colombres, Concejo de Ribadedeva, CP: 33590 (Asturias), en las condiciones y con los muebles y servicios cuya descripción y fotografías se exponen en su página web: [www.casaruralvillaaurora.com](http://www.casaruralvillaaurora.com).

La Vivienda se encuentra limpia, en perfecto estado de uso, conservación y habitabilidad con los suministros, servicios, lencería y menaje, que posee la misma se encuentran en funcionamiento.

**Disponemos de la casa desde el lunes 23 al domingo 29, pese a que las rutas “oficiales” se realizarán los días comprendidos entre el miércoles 25 al sábado 29.**

