



Estels del Sud

TRAVESÍA POR EL MACIZO DELS PORTS

| | | | | | |
|--------------------------------------|---|------------------------|---------------------------|-----------|---------------------|
| FECHAS | DEL MIÉRCOLES 8 AL DOMINGO 12 DE NOVIEMBRE DE 2017 | | | | |
| TRANSPORTE | COCHES PARTICULARES COMPARTIDOS. EL COORDINADOR SE PONDRÁ EN CONTACTO CON LOS PARTICIPANTES PARA ORGANIZAR LA DISTRIBUCIÓN. | | | | |
| DATOS TÉCNICOS Y ALOJAMIENTOS | DÍA | RUTA | ALOJAMIENTO | KM | DESNIVEL (m) |
| | 08/11 | LLEGADA A BECEITE | CASA DE L'AIGUA (AD) | - | - |
| | 09/11 | BECEITE - FONT FERRERA | REFUGIO FONT-FERRERA (MP) | 21 | +1240 / -631 |
| | 10/11 | FONT FERRERA - CARO | REFUGIO CARO (MP) | 19 | +850 / -913 |
| | 11/11 | CARO - ARNES | LO CORRAL D'ARNES (MP) | 25 | +596 / -1218 |
| | 12/11 | ARNES - BECEITE | VUELTA A MADRID | 22 | +1116 / -1068 |
| INSCRIPCIÓN | A PARTIR DEL 23 DE OCTUBRE EN LA WEB DEL CLUB. VER CONDICIONES DE INSCRIPCIÓN / ANULACIÓN EN LA WEB | | | | |
| COORDINADOR | LAURA DE ARRIBA - TELÉFONO: 615 445 125 - EMAIL: lauradag@gmail.com | | | | |
| PRECIO | LICENCIA B O SUPERIOR 147€ / OTROS 159 (INCLUYE SEGURO 3€/DÍA) | | | | |

Estels del Sud

Estels del Sud es una ruta consolidada que nos ofrece la posibilidad de hacer una travesía por el Macizo de los Puertos, disfrutando de uno de los entornos naturales más salvajes y desconocidos de nuestro país. Este macizo calcáreo, de relieve escarpado y abrupto, está situado en el terreno fronterizo entre Tarragona, Teruel y Castellón. Ha sido una fuente de recursos naturales desde siempre y, aún así, ha mantenido unos rasgos naturales significativos que lo sitúan dentro de las reservas de biodiversidad más importantes de nuestro país.

En el interior, la orografía es muy compleja, fruto de un sistema de pliegues, fallas y cabalgamientos, cincelada por numerosos barrancos. La orientación de la cresta principal define dos vertientes: la marítima y la interior. La vertiente oriental o marítima, muy escarpada y rica en acantilados y taludes, parece una gran muralla que surge de la nada. La vertiente occidental o interior presenta formas un poco más suaves. Los principales ríos del macizo, el Matarranya, el Ulldemó, el Algars y Els Estrets, han excavado espectaculares hoyos profundos.

Por lo que respecta al paisaje vegetal, encontramos desde zonas típicamente mediterráneas en las partes bajas del macizo, hasta los rincones de ambientes húmedos y con niebla de los hayedos característicos de paisajes centroeuropeos.

En cuanto a la fauna, el animal emblemático del macizo es la cabra montesa. Otros mamíferos destacados son la nutria, el gato montés y los murciélagos, que con unas 20 especies constituye una de las comunidades más ricas de la península Ibérica. Muchas aves también encuentran en los Puertos las condiciones de hábitat idóneas para vivir. Destacan las grandes aves rapaces sedentarias, como el buitre leonado, el águila real o el búho real. Los reptiles y anfibios tienen una importante representación en Els Ports, ya que en se puede encontrar más del 50% de las especies presentes en Cataluña.

Con respecto al clima, la vertiente sureste, de influencia mediterránea, presenta un régimen de temperaturas mucho más suave que la vertiente interior, que soporta unas condiciones más continentales. Como en otros aspectos, Els Ports es una zona de fuertes contrastes, ya que, repentinamente, se puede pasar de la calma más absoluta al viento huracanado de NW. Cuando sopla el viento de NW, es normal ver la ceja de mistral, una nube que se alarga sobre todo el macizo, que se forma cuando la humedad que lleva el viento se condensa debido a la bajada de temperatura que experimenta al llegar a las partes altas del macizo. Este fenómeno meteorológico se conoce como efecto Foehn.



Beceite - Font Ferrera

| PUNTOS DE PASO REFERENCIAS | ALTITUD | DISTANCIAS A ORIGEN | DESNIVEL PARCIAL | TIEMPO PARCIAL | TIEMPO A INICIO |
|-----------------------------------|---------|---------------------|------------------|----------------|-----------------|
| SALIDA - BECEITE | 579m | | | | |
| EL PARRISAL - DESVÍO AL PR-TE 153 | 722m | 6,70Km | +143m | 120 min | 2h |
| MONT D'ARANY | 1228m | 9,70Km | +506m | 110 min | 3,50h |
| PONT DE LA GUIMERANA | 850m | 14,80Km | -378 | 60 min | 4,50h |
| CASA FORESTAL - XALET DEL REI | 1011m | 18,10Km | +161m | 60 min | 5,50h |
| LLEGADA - REFUGIO FONT FERRERA | 1157m | 21Km | +146m | 90 min | 7,20h |



Beceite - Font Ferrera

En la primera mitad de esta etapa remontaremos el valle del río Matarranya, saliendo de Beceite por el GR 8, siguiendo la pista que se dirige al Parrissal, justo antes del cual veremos las indicaciones de las pinturas rupestres de la Fenellosa.

Hacia el kilómetro siete nos tendremos que desviar por el PR-TE 153 en dirección a las Molets d'Arany. En este momento comienza la subida hasta la cima del monte Arany, entre bosques típicos mediterráneos con mucha encina, boj, romero, salvia y lavanda. Poco a poco iremos contemplando lo que llaman "molets", los grandes bloques de roca que se van conformando en las paredes de la zona.

Desde la cima continuamos un tramo cresteando hasta Clot d Maçana, donde tomaremos dirección suroeste hasta bajar al Pont de la Guimerana, en la que en una roca está escrita la dirección de Font Ferrera. Desde allí, nos adentramos en el Barranco de la Coscollosa, pasando por el Tejo del mismo nombre, que nos llevará directamente a la intersección con el GR 8, senda que seguiremos hasta llegar al refugio de Font Ferrera.





Beceite - Font Ferrera



7:20 HORAS. TIEMPO ESTIMADO EFECTIVO SIN PARADAS

HORARIOS DE RUTA

SALIDA DEL SOL 7:33 PUESTA DEL SOL 17:44
LA MARCHA DEBERÁ FINALIZAR AL MENOS UNA HORA ANTES DE LA PUESTA DE SOL

DISTANCIAS Y DESNIVELES



21Km



+1240



-631

TIPO DE RECORRIDO

TRAVESÍA

DIFICULTAD

FÍSICA

4 MEDIA +

TÉCNICA

3 MEDIA -

M

3

- Alta probabilidad de que por la noche la temperatura descienda de 0°C
- Paso por lugares alejados a más de 1 hora de marcha (horario MIDE) de un lugar habitado, un teléfono de socorro o una carretera abierta
- Paso de torrentes sin puente
- La diferencia entre la duración del día (en la época considerada) y el horario del recorrido es menor de 3 horas

I

2

- Existe traza clara de camino sobre el terreno o señalización para la continuidad. Se requiere atención para la continuidad y los cruces de otras trazas pero sin necesidad de una interpretación precisa de los accidentes geográficos.

D

3

- Marcha por sendas con gradas o escalones irregulares de distinto tamaño, altura, rugosidad e inclinación.

E

4

- 21 KM
- DESNIVEL POSITIVO 1240m
- DESNIVEL NEGATIVO 631m
- TIEMPO DE MARCHA SIN PARADAS 7,20H

PERFIL DEL PARTICIPANTE

ALTA FORMA FÍSICA Y HABER REALIZADO RECORRIDOS SIMILARES AL DESCRITO

MATERIAL OBLIGATORIO

BOTAS DE MONTAÑA - IMPERMEABLE Y ROPA DE ABRIGO DE RESERVA - GAFAS DE SOL - MATERIAL DE ORIENTACIÓN (GPS Y/O MAPA Y BRÚJULA) - AGUA (MÍNIMO 2L) - TELÉFONO - MANTA TÉRMICA - FRONTAL

MATERIAL RECOMENDADO

BASTONES - CREMA SOLAR - GORRO O GORRA - BOTIQUÍN PERSONAL


TELÉFONOS DE EMERGENCIA

EMERGENCIAS: 112
COORDINADOR: 615445125

CLUB: 144.775 Hz

CARTOGRAFÍA

MAPA ESTELS DEL SUD. LA TRAVESA DEL MASSÍS DELS PORTS. EDITORIAL PIOLET
ESCALA 1:25000 ISBN: 9788495945266



Font Ferrera - Caro

| PUNTOS DE PASO REFERENCIAS | ALTITUD | DISTANCIAS A ORIGEN | DESNIVEL PARCIAL | TIEMPO PARCIAL | TIEMPO A INICIO |
|----------------------------|---------|---------------------|------------------|----------------|-----------------|
| SALIDA - FONT FERRERA | 1157m | | | | |
| EL NEGRELL | 1345m | 2,70Km | +188m | 75 min | 1,15h |
| REFUGI MAS DEL FRARE | 1178m | 9,50Km | -167m | 120 min | 2,15h |
| FONT DE LA LLANGOSTA | 1019m | 12,60Km | -159 | 60 min | 4,15h |
| COLL DE PALLERS | 1222m | 16,50Km | +203m | 80min | 5,35h |
| LLEGADA - REFUGIO CARO | 1090m | 19Km | -132m | 60 min | 6,35h |



Font Ferrera - Caro

En el refugio de Font Ferrera confluyen el GR 8, por el que llegamos la etapa anterior, y el GR 7, por el que iremos casi la totalidad de la etapa de hoy. Sin embargo, empezaremos tomando el sendero que se dirige a El Negrell (1345m), vértice geodésico y mirador de primer orden.

Una vez coronado, seguiremos el sendero hasta su confluencia con el GR 7, que nos llevará directamente al refugio Caro. El resto del trayecto está bien marcado con las estrellas azules de Estels del Sud.

Más adelante, pasaremos junto al refugio del Mas del Frare, a partir del cual iremos un buen tramo por pista, pasando por la Font de la Llagosta y la Cova Vidre, magnífica formación excavada en un risco. Pasando por debajo de la Cresta del Marturi, llegaremos primero al Coll de Pallers y, desde allí, bajaremos al Coll de la Carrasqueta, donde encontraremos la pista que nos llevará hasta el refugio de Mont Caro.

El refugio recibe este nombre debido al Monte Caro, que tiene justo encima con antenas repetidoras. Es el más alto de la zona con 1.442 metros de altura, y tendremos opción de subirlo, si así lo deseamos, por un camino que sale junto al refugio.





Font Ferrera - Caro



6,35 HORAS. TIEMPO ESTIMADO EFECTIVO SIN PARADAS

HORARIOS DE RUTA

SALIDA DEL SOL 7:34 PUESTA DEL SOL 17:43

LA MARCHA DEBERÁ FINALIZAR AL MENOS UNA HORA ANTES DE LA PUESTA DE SOL

DISTANCIAS Y DESNIVELES



19Km



+853



-930

TIPO DE RECORRIDO

TRAVESÍA

DIFICULTAD

FÍSICA

4 MEDIA

TÉCNICA

2 BAJA +

M

2

- Alta probabilidad de que por la noche la temperatura descienda de 0°C
- Paso por lugares alejados a más de 1 hora de marcha (horario MIDE) de un lugar habitado, un teléfono de socorro o una carretera abierta
- La diferencia entre la duración del día (en la época considerada) y el horario del recorrido es menor de 3 horas

I

2

- Existe traza clara de camino sobre el terreno o señalización para la continuidad. Se requiere atención para la continuidad y los cruces de otras trazas pero sin necesidad de una interpretación precisa de los accidentes geográficos.

D

3

- Marcha por sendas con gradas o escalones irregulares de distinto tamaño, altura, rugosidad e inclinación.

E

4

- 19 KM
- DESNIVEL POSITIVO 853m
- DESNIVEL NEGATIVO 930m
- TIEMPO DE MARCHA SIN PARADAS 6,35H

PERFIL DEL PARTICIPANTE

ALTA FORMA FÍSICA Y HABER REALIZADO RECORRIDOS SIMILARES AL DESCRITO

MATERIAL OBLIGATORIO

BOTAS DE MONTAÑA - IMPERMEABLE Y ROPA DE ABRIGO DE RESERVA - GAFAS DE SOL - MATERIAL DE ORIENTACIÓN (GPS Y/O MAPA Y BRÚJULA) - AGUA (MÍNIMO 2L) - TELÉFONO - MANTA TÉRMICA - FRONTAL

MATERIAL RECOMENDADO

BASTONES - CREMA SOLAR - GORRO O GORRA - BOTIQUÍN PERSONAL

TELÉFONOS DE EMERGENCIA

EMERGENCIAS: 112
COORDINADOR: 615445125

CLUB: 144.775 Hz

CARTOGRAFÍA

MAPA ESTELS DEL SUD. LA TRAVESA DEL MASSÍS DELS PORTS. EDITORIAL PIOLET
ESCALA 1:25000 ISBN: 9788495945266




RECORRIDOS. DISTANCIAS. TIEMPOS

SÁBADO 11 DE NOVIEMBRE

Caro - Arnes

| PUNTOS DE PASO REFERENCIAS | ALTITUD | DISTANCIAS A ORIGEN | DESNIVEL PARCIAL | TIEMPO PARCIAL | TIEMPO A INICIO |
|----------------------------|---------|---------------------|------------------|----------------|-----------------|
| SALIDA - REFUGIO CARO | 1090m | | | | |
| PLA DE CENTELLES | 1179m | 8,24Km | +89m | 125 min | 2,05h |
| COLL DE MIRALLES | 870m | 12Km | -309 | 70 min | 3,15h |
| MAS DEL CANYISSAR | 543m | 17Km | -327 | 75 min | 4,30h |
| ESTRETS D'ARNES | 490m | 20,70Km | -43m | 75min | 5,45h |
| LLEGADA - ARNES | 506m | 25Km | +97m | 60 min | 6,45h |



Caro - Arnes

Saldremos del refugio Caro por el GR-7, aunque lo dejaremos en seguida, cruzando la pista, para continuar hacia la Fuente del Mascar. Proseguiremos hacia el Pla de Centelles, para llegar primero al refugio de Terranyes y, después, a los monumentales pinos Ramut y Pimpoll.

Continuaremos un tramo por pista hasta llegar al Coll de Pellnegra, punto en que la dejaremos a la derecha y seguiremos en dirección norte hasta confluir con el PR-C 185, a la altura de Mas del Canyissar. A partir de este punto entramos en los Estrechos de Arnes, un entorno de gran belleza, con altas paredes, destino ideal para escaladores.

El sendero sigue el curso de una antigua canalización de agua. Siguiendo el PR-C 185, ya sin salirnos en ningún momento de él, llegaremos a Arnes.






INFORMACIÓN TÉCNICA Y SEGURIDAD

SÁBADO 11 DE NOVIEMBRE

Caro - Arnes

| | |
|--------------------------------|---|
| | 6,45 HORAS. TIEMPO ESTIMADO EFECTIVO SIN PARADAS |
| HORARIOS DE RUTA | SALIDA DEL SOL 7:35 PUESTA DEL SOL 17:42 LA MARCHA DEBERÁ FINALIZAR AL MENOS UNA HORA ANTES DE LA PUESTA DE SOL |
| DISTANCIAS Y DESNIVELES | 25Km +596 -1218 |
| TIPO DE RECORRIDO | TRAVESÍA |
| DIFICULTAD | FÍSICA 4 MEDIA TÉCNICA 3 MEDIA |
| M 3 | <ul style="list-style-type: none">• Alta probabilidad de que por la noche la temperatura descienda de 0°C• Paso por lugares alejados a más de 1 hora de marcha (horario MIDE) de un lugar habitado, un teléfono de socorro o una carretera abierta• Paso de torrentes sin puente• La diferencia entre la duración del día (en la época considerada) y el horario del recorrido es menor de 3 horas |
| I 3 | <ul style="list-style-type: none">• Aunque el itinerario se desarrolla por trazas de sendero, líneas marcadas por accidentes geográficos (ríos, fondos de los valles, cornisas, crestas...) o marcas de paso de otras personas, la elección del itinerario adecuado depende del reconocimiento de los accidentes geográficos y de los puntos cardinales. |
| D 3 | <ul style="list-style-type: none">• Marcha por sendas con gradas o escalones irregulares de distinto tamaño, altura, rugosidad e inclinación. |
| E 4 | <ul style="list-style-type: none">• 25 KM• DESNIVEL POSITIVO 596m• DESNIVEL NEGATIVO 1218m• TIEMPO DE MARCHA SIN PARADAS 6,45H |
| PERFIL DEL PARTICIPANTE | ALTA FORMA FÍSICA Y HABER REALIZADO RECORRIDOS SIMILARES AL DESCRITO |
| MATERIAL OBLIGATORIO | BOTAS DE MONTAÑA - IMPERMEABLE Y ROPA DE ABRIGO DE RESERVA - GAFAS DE SOL - MATERIAL DE ORIENTACIÓN (GPS Y/O MAPA Y BRÚJULA) - AGUA (MÍNIMO 2L) - TELÉFONO - MANTA TÉRMICA - FRONTAL |
| MATERIAL RECOMENDADO | BASTONES - CREMA SOLAR - GORRO O GORRA - BOTIQUÍN PERSONAL |
| TELÉFONOS DE EMERGENCIA | EMERGENCIAS: 112 COORDINADOR: 615445125 CLUB: 144.775 Hz |
| CARTOGRAFÍA | MAPA ESTELS DEL SUD. LA TRAVESSA DEL MASSÍS DELS PORTS. EDITORIAL PIOLET ESCALA 1:25000 ISBN: 9788495945266 |

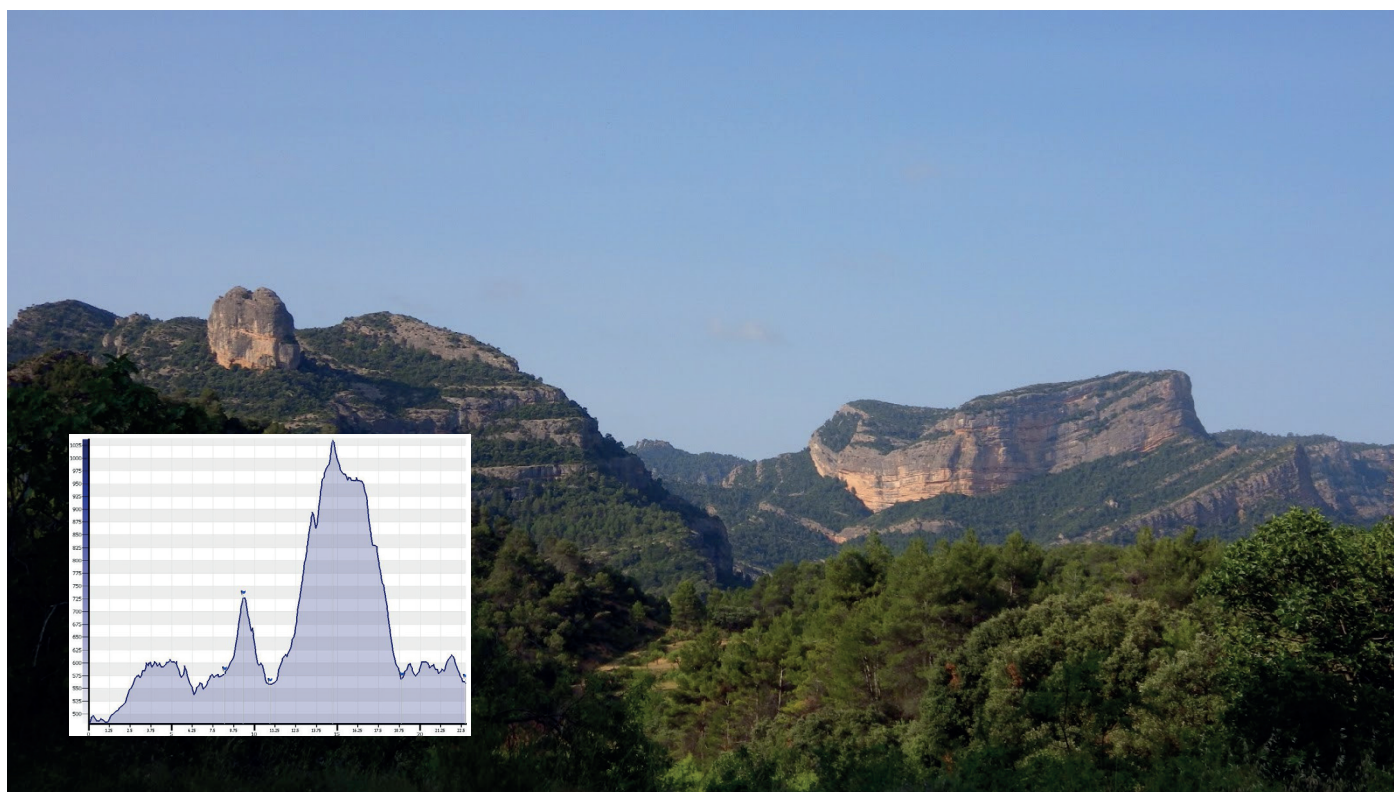


RECORRIDOS. DISTANCIAS. TIEMPOS

DOMINGO 12 DE NOVIEMBRE

Arnes - Beceite

| PUNTOS DE PASO REFERENCIAS | ALTITUD | DISTANCIAS A ORIGEN | DESNIVEL PARCIAL | TIEMPO PARCIAL | TIEMPO A INICIO |
|----------------------------|---------|---------------------|------------------|----------------|-----------------|
| SALIDA - ARNES | 506m | | | | |
| COLL DE XERTÓ | 724m | 8,70Km | +218m | 180 min | 3h |
| RIU D'ALGARS | 561m | 10,30Km | -163 | 45 min | 3,45h |
| PUNTA DE PENYAGALERA | 1029m | 13,80Km | +468 | 75 min | 5h |
| RIU ULLDEMÓ | 562m | 18Km | -467m | 90min | 6,30h |
| LLEGADA - BECEITE | 579m | 22Km | +17m | 75 min | 7,45h |



Arnes - Beceite

Saldremos de Arnes recorriendo un par de kilómetros por el mismo sitio por donde habremos llegado el día anterior.

En lugar de seguir hacia los Estrechos de Arnes, nos dirigiremos hacia el sur, en continuas subidas y bajadas hasta que llegamos a una zona con paneles indicadores de dirección. Desde ahí subiremos al collado Xertó para después bajar hasta el río d'Algars.

Cruzando el río, comenzamos la fuerte subida hacia la Punta de Penyagalera (1029m). Desde la cima nos esperará una buena bajada hasta llegar al río Ulldemó. Durante esta bajada, podremos observar a nuestra izquierda el Racó de Sant Antoni, una mole de piedra que descende hacia el río. Cruzándolo llegaremos por carretera al pueblo de Beceite, lugar de inicio y fin de nuestra travesía.





INFORMACIÓN TÉCNICA Y SEGURIDAD

DOMINGO 12 DE NOVIEMBRE

Arnes - Beceite



7,45 HORAS. TIEMPO ESTIMADO EFECTIVO SIN PARADAS

HORARIOS DE RUTA

SALIDA DEL SOL 7:36 PUESTA DEL SOL 17:41

LA MARCHA DEBERÁ FINALIZAR AL MENOS UNA HORA ANTES DE LA PUESTA DE SOL

DISTANCIAS Y DESNIVELES



22Km



+1116



-1068

TIPO DE RECORRIDO

TRAVESÍA

DIFICULTAD

FÍSICA

4 MEDIA

TÉCNICA

3 MEDIA -

M

3

- Alta probabilidad de que por la noche la temperatura descienda de 0°C
- Paso por lugares alejados a más de 1 hora de marcha (horario MIDE) de un lugar habitado, un teléfono de socorro o una carretera abierta
- Paso de torrentes sin puente
- La diferencia entre la duración del día (en la época considerada) y el horario del recorrido es menor de 3 horas

I

2

- Existe traza clara de camino sobre el terreno o señalización para la continuidad. Se requiere atención para la continuidad y los cruces de otras trazas pero sin necesidad de una interpretación precisa de los accidentes geográficos.

D

3

- Marcha por sendas con gradas o escalones irregulares de distinto tamaño, altura, rugosidad e inclinación.

E

4

- 22 KM
- DESNIVEL POSITIVO 1116m
- DESNIVEL NEGATIVO 1068m
- TIEMPO DE MARCHA SIN PARADAS 7,45H

PERFIL DEL PARTICIPANTE

ALTA FORMA FÍSICA Y HABER REALIZADO RECORRIDOS SIMILARES AL DESCRITO

MATERIAL OBLIGATORIO

BOTAS DE MONTAÑA - IMPERMEABLE Y ROPA DE ABRIGO DE RESERVA - GAFAS DE SOL - MATERIAL DE ORIENTACIÓN (GPS Y/O MAPA Y BRÚJULA) - AGUA (MÍNIMO 2L) - TELÉFONO - MANTA TÉRMICA - FRONTAL

MATERIAL RECOMENDADO

BASTONES - CREMA SOLAR - GORRO O GORRA - BOTIQUÍN PERSONAL

TELÉFONOS DE EMERGENCIA

EMERGENCIAS: 112
COORDINADOR: 615445125

CLUB: 144.775 Hz

CARTOGRAFÍA

MAPA ESTELS DEL SUD. LA TRAVESA DEL MASSÍS DELS PORTS. EDITORIAL PIOLET
ESCALA 1:25000 ISBN: 9788495945266

NORMAS DE SEGURIDAD. ADVERTENCIAS

- 📍 **El participante en la actividad, al realizar la inscripción, declara poseer la capacidad físico-técnica deportiva adecuada para la realización de la misma.**
- 📍 Según la longitud, condiciones naturales de algunas de las rutas o la meteorología imperante, la realización, o cambios, de los itinerarios programados estará sujeta a la decisión de los organizadores (coordinador y/o responsables de seguridad) que informarán a los participantes, antes o durante la actividad, si esta se podrá realizar o no bajo el amparo del Club.
- 📍 No se debe iniciar la marcha hasta que el coordinador lo indique.
- 📍 **Ningún participante debe realizar recorridos no previstos.** Si así lo decidiera, debe comunicar a los responsables de la actividad su decisión de apartarse del programa y asumirá todas las consecuencias derivadas de dicha decisión.
- 📍 Todos los grupos deben contar al menos con mapa, brújula, altímetro (o GPS) y emisora.
- 📍 El no llevar el equipo necesario indicado en este documento puede convertir una salida clasificada como fácil en muy difícil, dependiendo de las condiciones meteorológicas u otras que puedan presentarse.
- 📍 Cada participante deberá consultar la previsión meteorológica el día anterior a la salida.
- 📍 Cada participante debe conocer los datos y características de la ruta a realizar y, en función de ellos, su propia capacidad para realizarla.
- 📍 Los participantes deben contar con la destreza y formación suficientes para el tipo de recorrido propuesto.
- 📍 Si durante la marcha algún participante sufre un percance o se encuentra mal, debe comunicárselo a los organizadores (Coordinador) o, de no ser posible, a cualquier integrante de la marcha, ya que es la única forma de poder ayudarle antes de que se pueda producir un accidente.
- 📍 Todo participante en la marcha, por el hecho de formar parte de un grupo adquiere la obligación de comunicar a los organizadores cualquier incidente que observe y que, a su entender, pueda suponer un peligro para cualquier persona. También debe colaborar, en la medida de sus posibilidades, en el auxilio de cualquier integrante del grupo.
- 📍 Todo participante deberá ir provisto del material designado como obligatorio para el desarrollo de la actividad, en adecuado estado para su uso y poseyendo los conocimientos necesarios para su correcta utilización.
- 📍 **EL NOTORIO INCUMPLIMIENTO DE ESTAS PREMISAS POR PARTE DE ALGÚN PARTICIPANTE RESERVA A LOS ORGANIZADORES EL DERECHO A REHUSAR DE SU PARTICIPACIÓN EN ELLA.**

ALOJAMIENTOS

8 DE NOVIEMBRE

Beceite

CADA DE L'AIGUA

C/ Villanueva, 83 - 44588 - BECEITE
667625593

RÉGIMEN DE ALOJAMIENTO Y DESAYUNO

SERVICIOS

Alojamiento en habitaciones compartidas

Servicios y duchas compartidos

Acceso a Internet wifi gratuito

Alquiler de toallas (2€) y sábanas (3€)

9 DE NOVIEMBRE

Font Ferrera

REFUGIO FONT FERRERA

Altitud: 1157m
Guarda: Gabriel Gutiérrez
607 440 793 / 977 094 125 / 977 588 668

RÉGIMEN DE MEDIA PENSIÓN

SERVICIOS

Colchones y nórdicos

WC y duchas de agua caliente

Internet (con restricciones de uso)

Estufa de leña

10 DE NOVIEMBRE

Caro

REFUGIO CARO (NOU)

Altitud: 1090m
Guarda: María Luz Pérez García
977 26 71 28 / 617 808 81
info@refugieccaro.cat

RÉGIMEN DE MEDIA PENSIÓN

SERVICIOS

Duchas comunitarias con agua caliente

Alquiler de toallas

Colchones con mantas y almohadas

Acceso a Internet wifi gratuito

Calefacción con chimenea y estufa de leña

11 DE NOVIEMBRE

Arnes

LO CORRAL D'ARNES

Lluís Companys 65 - 43597 - ARNES
977435629 / 628344201
locorraldarnes@gmail.com

RÉGIMEN DE MEDIA PENSIÓN

SERVICIOS

Habitaciones compartidas con baño

Acceso a Internet wifi gratuito

INSCRIPCIONES Y ANULACIONES

- Las inscripciones se realizarán directamente en la web del club www.montanapegaso.com a partir del 23 de octubre de 2017.
- Pago: Precio total correspondiente (federado B o resto), mediante tarjeta a través de la web del club.
- DE NO HACER EFECTIVA ESTA CANTIDAD EN EL PLAZO DE 2 DÍAS DESDE EL APUNTE, SE CONSIDERARÁ ANULADA LA PREINSCRIPCIÓN. Cualquier circunstancia excepcional deberá ser autorizada por el responsable de actividades del Club.
- Las condiciones de anulación quedarán sujetas al Apartado 7 del "PROTOCOLO DE PARTICIPACIÓN DE ACTIVIDADES" que se encuentra en la siguiente dirección www.montanapegaso.com/carteles/2016/protocolo_participacion_2016.pdf

PRECIOS

- Lincencia B o superior **147€**
- Otros **159€**
- El total incluye alojamiento y desayuno el día 8 de noviembre y media pensión los días 9, 10 y 11 de noviembre. Incluye también tasas, gastos de gestión y seguro para cuatro días para los no federados.
- Si se quiere cenar en el alojamiento Casa de l'Aigua la noche del 8 de noviembre se debe avisar con antelación al coordinador para hacer la reserva. Esta cena no está incluida en el precio y correrá a cargo de cada participante que la solicite.

MATERIAL

- **OBLIGATORIO LLEVAR EL MATERIAL INDICADO PARA CADA RUTA.** Está especificado en la correspondiente ficha de "Información Técnica y Seguridad".
- En algunos alojamientos es necesario llevar **SACO / SACO SÁBANA / SÁBANAS Y TOALLAS**

CÓMO LLEGAR

- Se viajará en coches particulares. El Coordinador distribuirá a los participantes en los coches disponibles de acuerdo a los sitios y horarios de salida.
- Para llegar a Beceite desde Madrid se tomará la carretera A2 hasta la N-232 en Aragón. Después se tomará la A-231 hasta Beceite.
- La distancia entre Madrid y Beceite es de 457Km y la duración del trayecto será entre 4:30 horas y 5:40 horas

